

Strategija razvoja urbanog područja Čakovec za financijsko razdoblje 2021. - 2027. godine

Izmjene i dopune, 2025.



Sufinancira
Europska unija

Sadržaj

1. UVOD	4
2. ZEMLJOPISNO PODRUČJE	8
2.1. Teritorijalni obuhvat.....	8
2.2. Način definiranja obuhvata urbanog područja.....	10
2.3. Glavne značajke teritorija.....	11
3. OPIS SUDJELOVANJA PARTNERA U PRIPREMI I PROVEDBI STRATEGIJE RAZVOJA URBANOG PODRUČJA	15
3.1. Koordinacijsko vijeće.....	16
3.2. Partnersko vijeće.....	17
4. SREDNJOROČNA VIZIJA RAZVOJA	23
5. OPIS SREDNJOROČNIH RAZVOJNIH POTREBA I RAZVOJNIH POTENCIJALA	25
5.1. Društvo – razvojne potrebe i potencijali.....	25
5.2. Gospodarstvo – razvojne potrebe i potencijali.....	30
5.3. Urbano okruženje - razvojne potrebe i potencijali.....	34
6. OPIS INTEGRIRANOG PRISTUPA RJEŠAVANJU UTVRĐENIH RAZVOJNIH POTREBA I POTENCIJALA UKLJUČUJUĆI ISPUNJAVANJE KRITERIJA VEZANO UZ STRATEŠKU RELEVANTNOST PROJEKATA	37
6.1. Strateški okvir integriranog pristupa rješavanju utvrđenih razvojnih potreba i potencijala.....	37
6.2. Opis integriranih teritorijalnih ulaganja.....	40
6.3. Doprinos ITU mehanizma provedbi SRUP-a. Opis sektorske i teritorijalne integracije te strateške relevantnosti.....	44
6.4. Opis sustava provedbe ITU mehanizma.....	54
7. USKLAĐENOST S EU STRATEŠKIM DOKUMENTIMA, NACIONALNOM RAZVOJNOM STRATEGIJOM, SEKTORSKIM I VIŠESEKTORSKIM STRATEGIJAMA, PLANOVIMA RAZVOJA ŽUPANIJA TE DOKUMENTIMA PROSTORNOG UREĐENJA	55
7.1. Usklađenost SRUP-a s Europskim zelenim planom.....	55
7.2. Usklađenost SRUP-a s Teritorijalnom Agendom 2030.....	57
7.3. Usklađenost SRUP-a s Nacionalnom razvojnom strategijom do 2030. godine.....	58
7.4. Usklađenost SRUP-a s <i>Planom razvoja Međimurske županije do 2027. godine</i>	60
8. OPIS PRIORITETA JAVNE POLITIKE U SREDNJOROČNOM RAZDOBLJU	62
8.1. Prioritet 1. Održivo gospodarstvo.....	63
8.2. Prioritet 2. Zdravo i obrazovano društvo.....	65
8.3. Prioritet 3. Ugodno životno okruženje.....	67

9. POPIS POSEBNIH CILJEVA I KLJUČNIH POKAZATELJA ISHODA	70
10. TERMINSKI PLAN PROVEDBE PROJEKATA OD STRATEŠKOG ZNAČAJA	73
10.1. Projekti koji se predlažu za financiranje iz ITU mehanizma.....	73
10.2. Ostali strateški projekti koji neće biti financirani iz ITU mehanizma.....	82
11. INDIKATIVNI FINANCIJSKI PLAN.....	101
12. OKVIR ZA PRAĆENJE I VREDNOVANJE	102
13. POPIS PRILOGA	104
□ POPIS SLIKA I TABLICA.....	104

1. UVOD

U uvodnom dijelu *Strategije razvoja urbanog područja Čakovec za financijsko razdoblje od 2021. do 2027. godine* (u nastavku: SRUP ili SRUP Čakovec) objašnjava se opravdanost, intervencijska logika, način uspostave urbanog područja, iskustva iz prethodnih procesa strateškog planiranja, proces izrade SRUP-a, njegova struktura i način izrade.

SRUP Čakovec između ostalog izrađuje se radi **ITU mehanizma** za programsko i financijsko razdoblje od 2021. do 2027. godine u kojemu se povećava izdvajanje sredstava iz Europskog fonda za regionalni razvoj (u nastavku: EFRR) za održivi urbani razvoj s 5% na minimalno 8% od ukupne EFRR alokacije. Preduvjet korištenja ITU mehanizma upravo je izrada teritorijalnih strategija za urbana područja ustrojena prema članku 14. Zakona o regionalnom razvoju Republike Hrvatske (*Narodne novine*, broj: 147/14, 123/17 i 118/18) (u nastavku: ZRRRH). EU regulativa za ovo programsko-financijsko razdoblje od 2021. do 2027. godine predviđa pet ciljeva kohezijske politike:

- **pametnija** Europa – promicanje inovacija i gospodarske preobrazbe
- **zelenija** Europa – energetska tranzicija, očuvanje okoliša i cirkularno (kružno) gospodarstvo
- **povezanija** Europa – jačanje mobilnosti stanovništva
- **uključivija** Europa – istaknuta socijalna komponenta
- Europa **bliža građanima** – poticanje održivog i integriranog razvoja svih vrsta područja i lokalnih inicijativa → provodi se **ITU mehanizam**

Cilj ITU mehanizma jest ojačati ulogu gradova u regionalnom razvoju i integrirati više aspekata, sektora i područja unutar više jedinica lokalne samouprave čija se međusobna suradnja i zajedničko rješavanje problema ovakvim integriranim pristupom podrazumijeva. U ovom razdoblju 22 hrvatska grada planira korištenje ITU mehanizma – 4 gradova središta urbanih aglomeracija, 10 gradova središta većih urbanih područja te 8 gradova središta manjih urbanih područja. Gradovi središta urbanih aglomeracija jesu Zagreb, Split, Rijeka i Osijek; gradovi središta većih urbanih područja jesu gradovi s više od 35.000 stanovnika (Zadar, Slavonski Brod, Pula, Karlovac, Sisak, Varaždin, Šibenik, Dubrovnik, Bjelovar i Vinkovci); gradovi središta manjih urbanih područja su oni s manje od 35.000 stanovnika, a ujedno su sjedišta županija (Koprivnica, Vukovar, Čakovec, Požega, Virovitica, Krapina, Gospić i Pazin). Ukupno sva ta područja čine 192 grada i općine, što je 34,5% od ukupnog broja gradova i općina u RH, ali na kojima živi 2.670.134 stanovnika, a to je 68,7% stanovništva RH prema *Popisu*

stanovništva, kućanstava i stanova u Republici Hrvatskoj 2021. godine (u nastavku: Popis stanovništva 2021.).

Integrirani teritorijalni program (ITP) jedan je od programa u ovom programsko-financijskom razdoblju, njegovi prioriteti za Hrvatsku jesu industrijska tranzicija hrvatskih regija, razvoj urbanih područja kao pokretača regionalnog rasta, razvoj njihovih funkcionalnih područja, razvoj održivih i zelenih otoka te pravedna tranzicija. Konkretno to znači da se prijedlozi ulaganja za urbana područja za razdoblje od 2021. do 2027. godine odnose na razvoj poduzetništva; zeleni, čisti, pametni i održivi gradski promet; *brownfield*; kulturnu baštinu i turizam; zelenu infrastrukturu i prirodnu baštinu; višenamjensku infrastrukturu; pilot-projekte na razini gradskih naselja i četvrti; toplinarstvo. Usto, kao horizontalni zahtjev uključena je i energetska učinkovitost, što znači da se neće provoditi kao samostalan element ulaganja, nego u sklopu nekog drugog ulaganja. To je intervencijska logika ITU mehanizma u ovom programsko-financijskom razdoblju, na temelju koje se prioritiziraju predloženi projekti između više sektora. Pritom valja napomenuti da se potiču integrirani projekti (sektorski i teritorijalno) koji odgovaraju na više razvojnih potreba u urbanom području, a ujedno objedinjuju i više područja ulaganja. Iako je primarna svrha SRUP-a participacija u ITP-u koji je glavni program za urbana područja u ovom financijskom razdoblju, SRUP nije ograničen svojim ciljevima, prioritetima, mjerama i projektnim aktivnostima samo na ITP niti ITU mehanizam, već donosi zaokruženu cjelinu razvoja urbanog područja.

Grad Čakovec pripada kategoriji manjih urbanih područja jer je županijsko središte koje ima manje od 35.000 stanovnika, a u sastav urbanog područja (u nastavku: UP Čakovec ili samo UP) ulaze još Općina Nedelišće, Općina Pribislavec, Općina Strahoninec i Općina Šenkovec. Sve navedene jedinice lokalne samouprave zadovoljavaju osnovne kriterije koje definiraju obuhvat UP-a: prostorni kontinuitet i udio dnevnih migracija zaposlenih u središte UP-a (Čakovec) od minimalno 30%. Osim tih dvaju osnovnih kriterija, jedinice lokalne samouprave (u nastavku: JLS) zadovoljavaju i poneke dodatne kriterije – funkcionalna povezanost, udio dnevnih migracija učenika i studenata u središte UP-a, zajednički integrirani projekti, infrastrukturni kriteriji, više zajedničkih problema i popratnih odgovora na njih.

Grad Čakovec ima iskustvo u prethodnim procesima strateškog planiranja – u prošlom razdoblju izrađeno je više strateških razvojnih dokumenata u kojima je Grad Čakovec bio nositelj izrade. Riječ je o sljedećim strateškim dokumentima: *Strategija razvoja Grada Čakovca za razdoblje do 2020.*, *Strategija zelene urbane obnove Grada Čakovca 2022. – 2030.* *Plan gospodarenja otpadom Grada Čakovca za razdoblje 2018. – 2023.*, *Provedbeni program*

Grada Čakovca za razdoblje 2021. – 2025. Također, Grad Čakovec sudjelovao je u izradi strateških razvojnih dokumenata na županijskoj razini, a to je za ovo razdoblje *Plan razvoja Međimurske županije za razdoblje do 2027. godine*, a u prethodnom razdoblju *Razvojna strategija Međimurske županije do 2020.*

SRUP je akt strateškog planiranja u okviru politike regionalnog razvoja, definiran u članku 15. ZRRRH-a, koji služi kao multi-sektorski strateški okvir kojim se planira razvoj urbanog područja kao cjeline unutar jasno definiranog vremenskog razdoblja, odnosno u ovom slučaju predstavlja preduvjet za korištenje ITU mehanizma za sedmogodišnje razdoblje u skladu s višegodišnjim financijskim okvirom kohezijske politike Europske unije. Budući da se izrađuje za sedmogodišnje razdoblje, pripada skupini srednjoročnih akata strateškog planiranja (5 do 10 godina). Dokument SRUP-a Čakovec izrađen je sukladno *Smjernicama za izradu Strategije razvoja urbanih područja za financijsko razdoblje 2021. - 2027.* (u nastavku: *Smjernice*) koje je izdalo Ministarstvo regionalnoga razvoja i fondova Europske unije (u nastavku: MRRFEU), sukladno članku 15., stavak 6. ZRRRH-a. Dokument prati glavne ideje ITU mehanizma i kohezijske politike EU u ovom programsko-financijskom razdoblju te je u skladu s već postojećim strateškim dokumentima na lokalnoj, regionalnoj, nacionalnoj te europskoj razini.

Dokument SRUP-a prati zadanu strukturu definiranu Dodatkom 4. *Smjernica* i temelji se na detaljnoj analizi stanja i participativnom radu svih dionika koji predstavljaju određene sektore te zajednički definiraju razvojne potrebe i potencijale, srednjoročnu viziju, prioritete javne politike i posebne ciljeve koji su usklađeni sa strateškim dokumentima više razine, posebno onima na nacionalnoj i europskoj razini. U proces izrade dokumenta SRUP-a uključeni su svi važni dionici na urbanom području kroz Partnersko vijeće i Koordinacijsko vijeće te svi ostali kroz postupak savjetovanja sa zainteresiranom javnošću.

Analiza stanja pregledno prikazuje podatke po trima cjelinama koje odgovaraju trima sektorima – društvo, gospodarstvo i urbano okruženje. U predmetnoj analizi sadržani su trenutno dostupni najnoviji podaci. Iz analize stanja i participativnih sastanaka s dionicima organiziranim u Partnersko vijeće za urbano područje Čakovec (u nastavku: Partnersko vijeće ili PV) prepoznaju se razvojne potrebe i razvojni potencijali te se oblikuje i pregledna SWOT analiza koja je dio Analize stanja. Nakon obrađenih razvojnih potreba i potencijala slijedi sinteza – definiranje strateškog okvira koji čini srednjoročna vizija razvoja, prioriteta javnih politika te posebni ciljevi sa svojim ključnim pokazateljima ishoda, prema čemu se identificiraju i prioritiziraju projekti sukladno institucionalnom, vremenskom i financijskom okviru.

SRUP podliježe i postupku vrednovanja tijekom izrade, provedbe te nakon provedbe, a okvir za praćenje i vrednovanje opisan je u za to predviđenom poglavlju dokumenta. Konačno, predstavničko tijelo grada središta, u ovom slučaju Gradsko vijeće Grada Čakovca, donosi SRUP koji se potom javno objavljuje na internetskim stranicama Grada. Provedbeni akti SRUP-a jesu Akcijski plan za provedbu SRUP-a te Komunikacijska strategija i Komunikacijski akcijski plan SRUP-a, koji nisu njegovi sastavni dijelovi, ali se izrađuju istovremeno.

2. ZEMLJOPISNO PODRUČJE

Definiranje urbanog područja kao osnove za planski razvoj urbanih središta određeno je *Smjernicama* MRRFEU-a, koje je nadležno za usmjeravanje urbanog razvoja i provedbu ITU mehanizma, i odredbama ZRRRH-a (članak 14.). Na temelju ovih regulativa i važećeg zakonodavnog okvira, Republika Hrvatska u financijskom razdoblju od 2021. do 2027. godine planira korištenje ITU mehanizma u 22 hrvatska grada, od kojih 8 pripada u kategoriju gradova središta manjih urbanih područja. U toj kategoriji se nalazi i Grad Čakovec kao grad središte urbanog područja. Aspekt teritorijalne povezanosti za određivanje urbanog područja sadrži nekoliko važnih cjelina koje u konačnici definiraju i opisuju urbano područje. U ovom poglavlju se opisuje teritorijalni obuhvat urbanog područja, način definiranja obuhvata UP-a, glavne značajke teritorija (demografske i fizičke) te nacionalni i međunarodni teritorijalni kontekst.

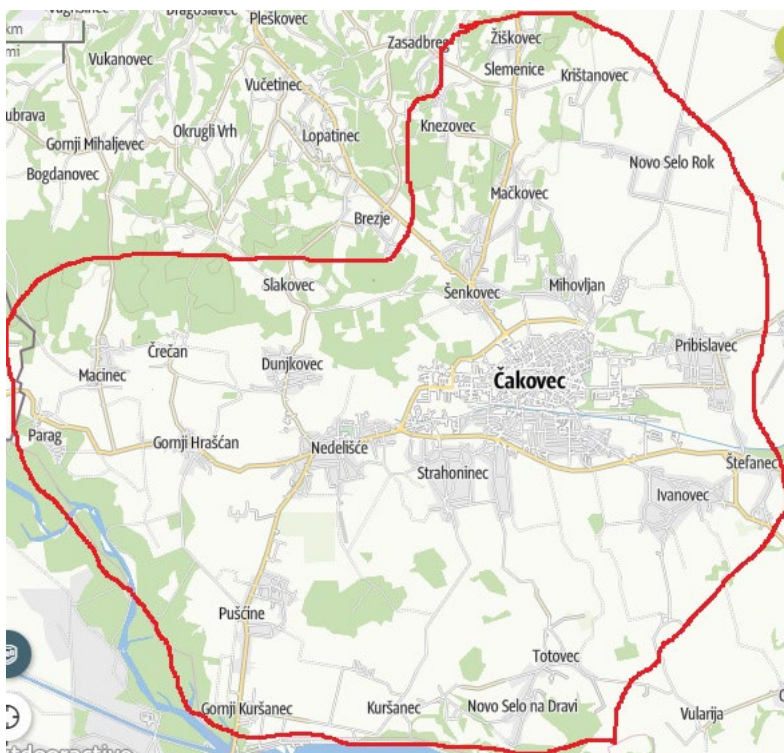
2.1. Teritorijalni obuhvat

Osnivanje županija umjesto nekadašnjih zajednica općina imalo je za posljedicu smještanje određenih funkcija u gradove, koji prije nisu imali te funkcije. To je utjecalo na porast njihove važnosti i povećanje centraliziranosti, što je dovelo do promjena u gravitaciji prema pojedinim urbanim središtima. Također, infrastrukturni je razvoj pratio te trendove i urbana područja širila su svoj utjecaj i prostorni kontinuitet. Daljnji regionalni razvoj i razvoj urbanih područja kroz ITU mehanizam potaknut je i ojačan novom podjelom Republike Hrvatske na četiri statističke regije (NUTS 2): Panonska Hrvatska, Jadranska Hrvatska, Grad Zagreb i Sjeverna Hrvatska, koja je u primjeni od 1. siječnja 2021. godine. Nova podjela povoljna je i jasna u pogledu pravila dodjele regionalnih potpora, predstavlja bolje uvjete za korištenje sredstava Kohezijske politike za veće područje Republike Hrvatske i formiranje homogenijih regija u pogledu stupnja razvijenosti i drugih važnih obilježja, čime je ispravljena neadekvatnost stare NUTS podjele (iz 2012. godine) prema kojoj je Hrvatska bila podijeljena na samo dvije statističke regije: Kontinentalnu i Jadransku Hrvatsku, što je omogućilo predominaciju Grada Zagreba u Kontinentalnoj Hrvatskoj, te tako i slabije mogućnosti korištenja regionalnih potpora za ostatak Kontinentalne Hrvatske jer je Grad Zagreb znatno dizao prosjek.

UP Čakovec čine Grad Čakovec, Općina Nedelišće, Općina Šenkovec, Općina Pribislavec i Općina Strahoninec. Sve općine graniče s gradom Čakovcem i svi JLS-ovi u sastavu UP-a imaju i svoje vanjske granice – prema drugim općinama i gradovima u Međimurskoj županiji ili, u slučaju Čakovca i Nedelišća, i prema drugoj županiji, Varaždinskoj županiji na jugu, a općina Nedelišće manjim dijelom ima i državnu granicu – prema Republici Sloveniji na krajnjem

zapadu. Od drugih JLS-ova na području Međimurske županije UP Čakovec graniči s gradom Mursko Središće i općinom Vratašinec na sjeveru, s općinama Sveti Juraj na Bregu i Gornji Mihaljevec na sjeverozapadu, s općinom Podturen na sjeveroistoku, s općinama Belica i Mala Subotica na istoku te s općinom Orehovica na jugoistoku. UP Čakovec nalazi se u sjevernom dijelu Republike Hrvatske, na području Međimurske županije koja graniči s Varaždinskom županijom na jugu, manjim dijelom na jugoistoku s Koprivničko-križevačkom županijom, na sjeverozapadu i zapadu s Republikom Slovenijom, a na sjeveroistoku i istoku s Mađarskom. Dvije državne granice čine Međimursku županiju važnim prometnim čvorištem i pridonose njezinu dobrom geoprometnom položaju, što se odražava u brojnim segmentima, a UP Čakovec tu ima poseban značaj jer se nalazi u samoj sredini županije, makar tek manjim dijelom ima državnu granicu na krajnjem zapadu prema Sloveniji.

Ukupna površina UP-a iznosi 164,85 km², što čini 22,6% površine Međimurske županije, čime je pokriven manji prostor županije, ali prostor koji je natprosječno naseljen u odnosu na ostatak županije, što ukazuje na karakteristiku urbanosti – 43,84% stanovnika Međimurske županije živi na UP-u Čakovec (46.408 stanovnika od ukupno 105.250), pa je tako gustoća naseljenosti UP-a 281,72 st./km², u odnosu na županijsku gustoću naseljenosti od 144,38 st./km².



Slika 1. Obuhvat UP-a Čakovec

2.2. Način definiranja obuhvata urbanog područja

Obuhvat UP-a definira se člankom 14. ZRRRH-a kojim se klasificiraju urbana područja i određuju gradovi središta i *Smjernicama* MRRFEU-a u kojima se iznose osnovni i dodatni kriteriji po kojima gradovi središta definiraju svoj obuhvat. UP Čakovec je manje urbano područje jer grad Čakovec ima manje od 35.000 stanovnika, a središte je Međimurske županije, te okuplja susjedne jedinice lokalne samouprave, uz suglasnost njihovih predstavničkih tijela. Konačni prijedlog obuhvata UP-a Čakovec podnesen je, prema zadanoj proceduri, na mišljenje MRRFEU koje se o tome pozitivno očitovalo 17. studenog 2021. godine, stoga je 8. prosinca 2021. godine Gradsko vijeće Grada Čakovca donijelo Odluku o sastavu urbanog područja Čakovec. UP Čakovec, prema tome, čini administrativno i teritorijalno područje grada središta te okolnih (graničnih) JLS-ova koji imaju snažne funkcionalne i gospodarske veze s gradom središtem, a koji su tijekom rujna i listopada 2021. godine dali svoju suglasnost za uključenje u urbano područje.

Prema *Smjernicama*, UP Čakovec ispunjava dva osnovna i nužna kriterija kojima se definira obuhvat – prostorni kontinuitet i udio dnevnih migracija zaposlenih u središte UP-a od minimalno 30%. Svi JLS-ovi unutar UP-a Čakovec čine kontinuirano urbano područje te prema službenim podacima Državnog zavoda za statistiku (u nastavku: DZS) ispunjavaju kriterij dnevnih migracija zaposlenih (udio minimalno 30%) u grad Čakovec. Kriteriji prostornog kontinuiteta i dnevnih migracija pokazuju da definirano urbano područje čini kompaktnu i funkcionalnu cjelinu. Kao takvo, definirano urbano područje predstavlja temelj za izradu SRUP-a čiji je osnovni cilj prepoznavanje funkcionalnih veza grada središta i ostalih JLS-ova u obuhvatu. Osim spomenutih osnovnih kriterija za definiranje obuhvata urbanog područja, UP Čakovec zadovoljava i neke dodatne kriterije definirane *Smjernicama*, poput funkcionalne povezanosti s gradom središtem, infrastrukturnog kriterija i udjela dnevnih migracija učenika i studenata u središte UP-a (detaljno prikazano u Analizi stanja – Prilog 1. SRUP-a).

Dodatni kriterij koji je definirao Grad Čakovec glasi: „Udaljenost središta općine od Čakovca kao središta ITU područja ne može biti veća od 5 km čime se osigurava da središnje naselje Općine čini teritorijalni kontinuitet s jedinom urbanom cjelinom, naseljem Čakovec.“

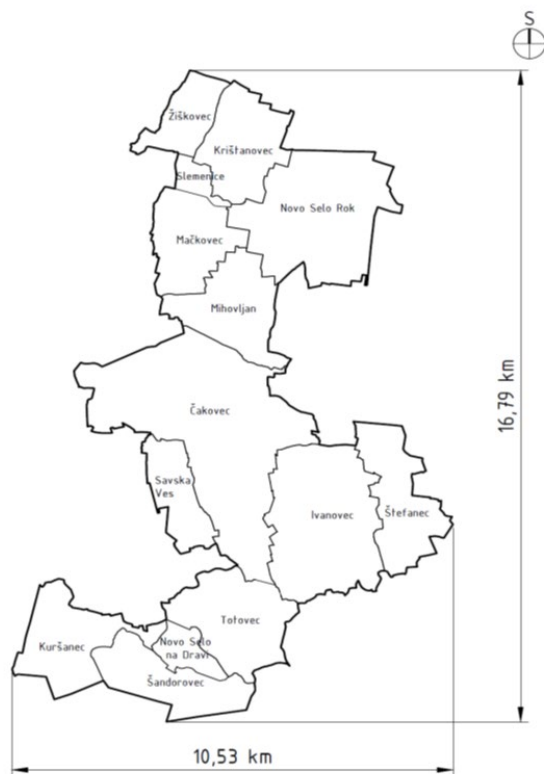
2.3. Glavne značajke teritorija

Ukupno 30 naselja čine urbano područje, što obuhvaća oko 23% naselja cijele Međimurske županije. Podatak o gustoći naselja pokazuje nam da je na području UP-a prisutan prostorni kontinuitet jer je gustoća naselja UP-a veća od gustoće naselja Međimurske županije. Gustoća naselja UP-a na 1000 km² iznosi 181,98, dok je gustoća naselja na području županije 152,60. Ukupan broj stanovnika UP-a, prema *Popisu stanovništva 2021.*, jest 46.408, od čega ih preko 50% živi u gradu Čakovcu (27.122), 23,7% u općini Nedelišće (11.017), 6,4% u općini Pribislavec (2.963), 5,8% u općini Šenkovec (2.708) te 5,6% u općini Strahoninec (2.598). Više podataka o stanovništvu, njegovoj strukturi, prostornom kretanju stanovnika i samim demografskim trendovima, s popratnim objašnjenjima te tabličnim i grafičkim prikazima izneseno je u Analizi stanja.

JLS	Broj naselja	Površina (km ²)	Gustoća naselja n/1000 km ²	Broj stanovnika
ČAKOVEC	14	77,74	180,09	27.122
NEDELIŠĆE	11	58,33	188,58	11.017
ŠENKOVEC	2	9,18	217,86	2.708
PRIBISLAVEC	1	11,25	88,89	2.963
STRAHONINEC	2	8,35	239,52	2.598
URBANO PODRUČJE UKUPNO	30	164,85	181,98	46.408

Tablica 1. Broj naselja i stanovnika po JLS-ovima, ukupna površina i gustoća naselja UP-a Čakovec;
izvor: DZS, Popis stanovništva 2021.; obrada autora

U sastavu jedinice lokalne samouprave **Grada Čakovca** nalazi se 14 naselja: Čakovec, Ivanovec, Krištanovec, Kuršanec, Mačkovec, Mihovljan, Novo Selo Rok, Novo Selo na Dravi, Savska Ves, Slemenice, Šandorovec, Štefanec, Totovec i Žiškovec. Grad Čakovec ujedno je i županijsko središte.



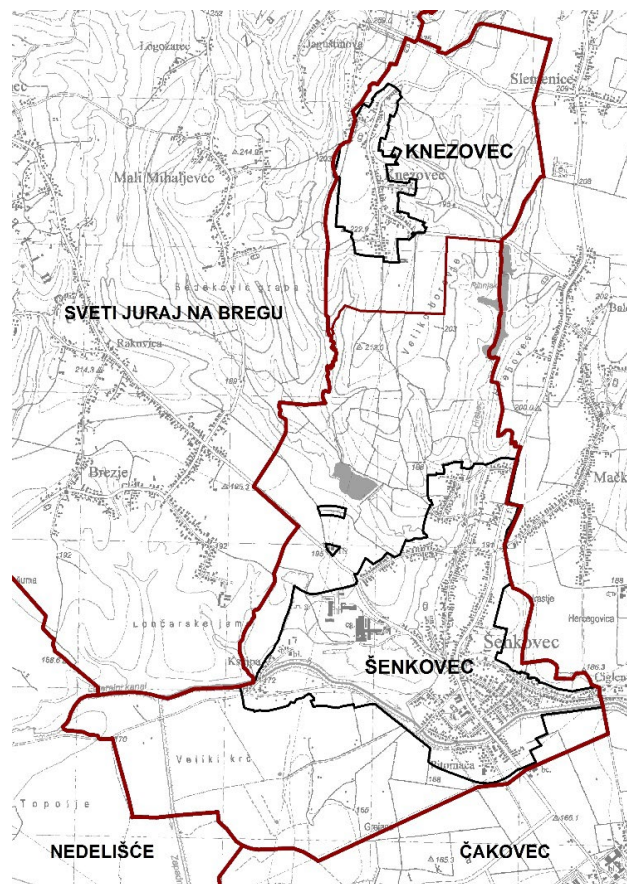
Slika 2. Grad Čakovec

Općina Nedelišće u svom sastavu ima 11 naselja: Gornji Kuršanec, Puščine, Nedelišće, Gornji Hrašćan, Parag (romsko naselje), Trnovec, Macinec, Črečan, Pretetinec, Dunjkovec i Slakovec.



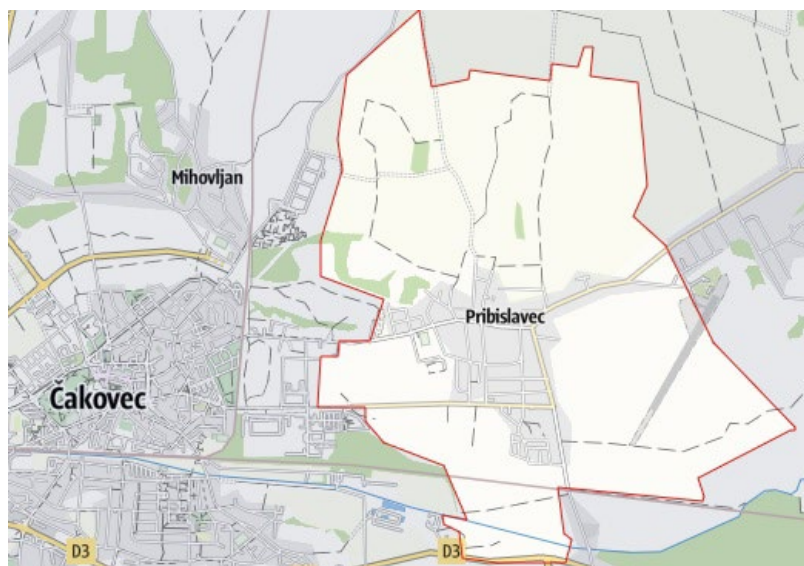
Slika 3. Općina Nedelišće

Općina Šenkovec sastoji se od naselja Šenkovec i Knezovec.



Slika 4. Općina Šenkovec

Općina Pribislavec sastoji se od naselja Pribislavec u sklopu kojega se nalazi i Romsko naselje.



Slika 5. Općina Pribislavec

Općina Strahoninec sastoji se od naselja Strahoninec i Poleve.



Slika 6. Općina Strahoninec

3. OPIS SUDJELOVANJA PARTNERA U PRIPREMI I PROVEDBI STRATEGIJE RAZVOJA URBANOG PODRUČJA

Tri su razine institucionalnog okvira izrade i provedbe SRUP-a – nositelj izrade, Koordinacijsko vijeće za urbano područje grada Čakovca (KV) i Partnersko vijeće za urbano područje grada Čakovca (PV). Grad Čakovec, sukladno *Smjernicama*, nositelj je izrade SRUP-a te Gradsko vijeće Grada Čakovca prema čl. 15., st. 5. ZRRRH-a donosi SRUP, nakon prethodno pribavljenih pozitivnih mišljenja KV-a, PV-a i predstavničkih tijela svih JLS-ova u sastavu UP-a. Drugim riječima, nacrt SRUP-a priprema Grad Čakovec i podnosi ga na mišljenje KV-u koje o tome odlučuje natpolovičnom većinom glasova svih članova te ga tada daje na razmatranje svim JLS-ovima na UP-u i PV-u. Nakon pribavljenih mišljenja konačni se nacrt SRUP-a upućuje na Gradsko vijeće Grada Čakovca koje ima zadnju riječ u njegovu donošenju. SRUP se potom objavljuje na internetskim stranicama Grada Čakovca.

Čitav je niz drugih radnji predviđen prije konačnog izglasavanja SRUP-a. Nakon uspostave UP-a sukladno čl. 14. ZRRRH-a uspostavlja se temeljni institucionalni okvir za izradu i provedbu SRUP-a, što uključuje sklapanje „Sporazuma o suradnji na izradi i provedbi SRUP-a“, uspostavu PV-a i uspostavu KV-a. Prema čl. 11. Zakona o pravu na pristup informacijama obavezno je provesti postupak savjetovanja s javnošću prije izglasavanja i izrade konačne verzije SRUP-a.

SRUP ima i svoje provedbene akte, a to su Akcijski plan, Komunikacijska strategija i Komunikacijski akcijski plan. Akcijski plan provedbeni je akt koji izrađuje Grad Čakovec kao središte UP-a i koji se povezuje s proračunom jer sadrži pregled glavnih mjera s pokazateljima rezultata, ključnim točkama ostvarenja, rokovima, nositeljima provedbe i procjenom fiskalnog učinka. Postupak izrade i donošenja Akcijskog plana isti je kao i u slučaju dokumenta SRUP-a. Nadalje, Komunikacijskom se strategijom određuju komunikacijski ciljevi te se definiraju ključne komunikacijske poruke, ciljne skupine i komunikacijski kanali, a unutar Komunikacijskog akcijskog plana definira se okvir za postizanje tih ciljeva. Postupak izrade i donošenja isti je kao i u slučaju Akcijskog plana i dokumenta SRUP-a.

Za izvještavanje o provedbi SRUP-a nadležan je Grad Čakovec koji je dužan jednom godišnje izvješće podnijeti MRRFEU. Prije podnošenja Izvješća MRRFEU-u, KV daje mišljenje na Izvješće. O svim važnim izvješćima i drugim informacijama Grad Čakovec dužan je o tome pravovremeno obavještavati javnost putem svojih internetskih stranica.

Gradsko vijeće Grada Čakovca 31. kolovoza 2021. godine donijelo je „Odluku o pokretanju postupka definiranja obuhvata i uspostave urbanog područja Čakovec za financijsko razdoblje 2021. – 2027.“. Time je općinama Nedelišću, Šenkovcu, Pribislavcu i Strahonincu, kao neposredno povezanima s Čakovcem po kriterijima iz *Smjernica*, ponuđeno da se uključe u urbano područje Čakovec. Tijekom rujna i listopada 2021. godine pristigle su suglasnosti navedenih općina, a MRRFEU je 17. studenog 2021. donijelo pozitivno mišljenje na obuhvat urbanoga područja, da bi konačno Gradsko vijeće Grada Čakovca 8. prosinca 2021. godine donijelo Odluku o sastavu urbanog područja Čakovec.

Gradonačelnica Grada Čakovca Ljerka Cividini 11. siječnja 2022. godine potpisala je s načelnicima općina u sastavu urbanog područja *Sporazum o suradnji na izradi Strategije razvoja urbanog područja Čakovec za financijsko razdoblje 2021. – 2027.* Time je službeno počela izrada SRUP-a za aktualno financijsko razdoblje.

3.1. Koordinacijsko vijeće

Koordinacijsko vijeće urbanog područja Čakovec (KV) jest tijelo zaduženo za koordinaciju izrade, izmjene i/ili dopune i praćenje provedbe SRUP-a koje daje mišljenje o svim ključnim koracima u postupku izrade i provedbe. Čine ga gradonačelnici i načelnici svih gradova i općina koje su u sastavu UP-a, odnosno njihovi zamjenici. Predsjednika KV-a biraju između sebe na prvoj sjednici, a odluke donose natpolovičnom većinom glasova svih članova. Upravo gradonačelnici i načelnici svih JLS-ova sklapaju i *Sporazum o suradnji na izradi SRUP-a*.

Koordinacijsko vijeće urbanog područja Čakovec osnovano je s ciljem koordinacije izrade, izmjene i/ili dopune, donošenja, provedbe i praćenja provede *Strategije razvoja urbanog područja Čakovec za financijsko razdoblje 2021. – 2027.* kroz sudjelovanje u svim fazama postupka izrade SRUP-a, utvrđivanje prioriteta razvoja urbanog područja te predlaganje strateških projekata važnih za razvoj urbanog područja, davanje mišljenja o svim ključnim koracima u postupku izrade i provedbe SRUP-a prije upućivanja dokumenata na predstavnička tijela JLS-ova.

Koordinacijsko vijeće urbanog područja Čakovec konstituirano je na 1. sjednici održanoj 24. veljače 2022. godine te je za predsjednicu izabrana gradonačelnica Čakovca Ljerka Cividini, a za zamjenika načelnik Nedelišća Nikola Novak. Na ovoj je sjednici, osim izbora vodstva KV-a, donesen i „Poslovnik rada“, dano je pozitivno mišljenje na nacrt Komunikacijske strategije i Komunikacijski akcijski plan, a predstavnici Razvojne agencije Čakra d.o.o. informirali su čelnike JLS-ova o dosad obavljenim aktivnostima na izradi SRUP-a Čakovec. Odlučeno je i da

će postupak vrednovanja izrade SRUP-a provoditi Javna ustanova za razvoj Međimurske županije REDEA.

3.2. Partnersko vijeće

Partnersko vijeće urbanog područja Čakovec (PV) osniva grad središte UP-a radi sudjelovanja u donošenju SRUP-a. Obaveza njegove uspostave definirana je člankom 28. ZRRRH-a, a osnivanje, djelokrug i način rada detaljno se uređuje „Uredbom o osnivanju, sastavu, djelokrugu i načinu rada partnerskih vijeća“ (naročito članci 6. i 7., Narodne novine, broj: 103/15.). Partnersko vijeće osnovano je kao savjetodavno tijelo, s ciljem utvrđivanja zajedničkih prioriteta na razini urbanog područja, predlaganja strateških projekata za razvoj urbanog područja te njihove provedbe i praćenja kao i obavljanja drugih poslova u skladu s „Uredbom“.

PV ima savjetodavnu ulogu i ona je kontinuirana za vrijeme cijele izrade strateškog dokumenta. Članove PV-a imenuje gradonačelnik grada središta UP-a, u ovom slučaju Grada Čakovca, a imenovano ih je 33 člana iz javnog, privatnog i civilnog sektora UP-a Čakovec. Drugim riječima, u radu PV-a sudjeluju predstavnici triju sektora: društva, gospodarstva i urbanog okruženja. Prema podjeli na te sektore strukturirana je i Analiza stanja, radi boljeg i preglednijeg prepoznavanja razvojnih potreba i razvojnih potencijala. Ni jedan od navedenih sektora ne smije biti natpolovično zastupljen u PV-u, što znači da se vodi računa o ravnomjernoj zastupljenosti svih dionika po sektorima. Članovi PV-a predstavnici su:

- svih JLS-ova na UP-u
- županije i regionalnog koordinatora
- javnih tijela čije je sudjelovanje značajno za razvoj UP-a
- odgojno-obrazovnih ustanova
- komunalnih poduzeća
- organizacija civilnog društva
- gospodarskih i socijalnih partnera (komore i poslovna udruženja)

Gradonačelnica Grada Čakovca Ljerka Cividini dana 14. ožujka 2022. donijela je „Odluku o osnivanju i imenovanju Partnerskog vijeća za izradu i praćenje Strategije razvoja urbanog područja Čakovec za financijsko razdoblje od 2021. do 2027. godine“ kojom su imenovani svi članovi Partnerskog vijeća – njih 31, raspoređeni prema dionicima (predstavnici Grada Čakovca

i općina u obuhvatu UP-a, Međimurske županije, razvojnih agencija, komunalnih poduzeća, organizacija civilnog društva, odgojno-obrazovnih institucija, gospodarskih djelatnosti itd.) Ono je konstituirano je na 1. sjednici održanoj 24. ožujka 2022. godine te je za predsjednicu izabrana predstavnica Grada Čakovca Karmen Franin, a za njezinu zamjenicu Mirjana Pintar, predstavnica Udruge arhitekata Međimurja. Sjednicu je otvorila čakovečka gradonačelnica Ljerka Cividini uz obraćanje prisutnim članovima na temu razvoja zajedničkih projekata. Nakon što je izabrana, Karmen Franin preuzela je predsjedanje, prihvaćen je Poslovnik rada, dano je pozitivno mišljenje na nacrt Komunikacijske strategije i Komunikacijskog akcijskog plana, te je direktorica Čakre Damira Vresk dala pregled predstojećih aktivnosti na izradi SRUP-a.

Prva participativna radionica radnih skupina Partnerskog vijeća održana je 26. srpnja 2022. godine s ciljem izrade SWOT analize za potrebe analitičkog dijela SRUP-a. Nakon uvodne prezentacije predstavnika tvrtke BDC d.o.o. o strateškom planiranju te SWOT analizi kao njezinu sastavnom dijelu svaka radna skupina je u kontekstu svog područja izrađivala SWOT analizu. Po završetku rada izabrani predstavnik svake radne skupine prezentirao je izrađenu analizu svim okupljenima. Nakon završetka prezentacija izrađena je zajednička SWOT analiza koja je objedinila analize svih radnih skupina te sinteza cjelokupne radionice. Članovima Partnerskog vijeća ostavljena je mogućnost naknadne nadopune SWOT analize.



Slika 7. Prva participativna radionica radnih skupina Partnerskog vijeća 26. srpnja 2022.

Druga participativna radionica radnih skupina Partnerskog vijeća održana je 8. rujna 2022. godine s ciljem izrade vizije, ciljeva, prioriteta, mjera i prikupljanja projektnih prijedloga za potrebe izrade SRUP-a. Radionicu su vodili i moderirali predstavnici tvrtke BDC d.o.o. koji su angažirani kao izrađivači SRUP-a. Nakon uvodne prezentacije predstavnika tvrtke BDC d.o.o. o viziji, ciljevima, prioritetima, mjerama kao sastavnom dijelu strateškog planiranja svaka je radna skupina u kontekstu svog područja predlagala viziju, ciljeve, prioritete i mjere za izradu SRUP-a. Po završetku rada izabrani predstavnik svake radne skupine prezentirao je rezultate rada svim okupljenima. Nakon završetka prezentacija objedinili su se rezultati rada svih radnih skupina te je izvršena sinteza cjelokupne radionice. Članovima Partnerskog vijeća ostavljena je mogućnost naknadne nadopune predložene vizije, ciljeva, prioriteta i mjera kao i dostavu projektnih prijedloga.



Slika 8. Druga participativna radionica radnih skupina Partnerskog vijeća 8. rujna 2022.

Članovi Partnerskog vijeća nadalje su sudjelovali u pripremi SRUP-a kroz predlaganje projektnih prijedloga koji će se uvrstiti u SRUP. Projektni prijedlozi predlagani su putem elektroničke pošte te su nakon njihova zaprimanja uslijedili pojedinačni sastanci sa svim predlagateljima u svrhu što kvalitetnije pripreme istih te njihova uvrštavanja u SRUP i Akcijski plan SRUP-a.

Nakon pripreme završne verzije nacrtu SRUP-a i Akcijskog plana isti su dostavljeni članovima Partnerskog vijeća na uvid te im je ostavljeno vrijeme da daju svoje komentare na izrađeni Nacrt.

Članovi PV-a UP-a Čakovec i njihovi zamjenici jesu:

Dionik	Član	Zamjena
Grad Čakovec	Karmen Franin	Gordana Šoltić Siladi
Grad Čakovec	Nenad Ciglar	Tanja Mesarić Novak
Grad Čakovec	Ana Marija Sobočanec Dujić	Nikolina Babić
Općina Nedelišće	Ninoslav Bistović	Sara Međimurac
Općina Nedelišće	Dijana Posavec	Mia Srnec
Općina Nedelišće	Franjo Cimerman	Tomica Novak
Općina Pribislavec	Jasna Rakić	Ivana Lesjak
Općina Pribislavec	Mario Božinović	Vjekoslav Magdalenić
Općina Pribislavec	Dina Korent	Saša Grkavac
Općina Strahoninec	Jasna Hranilović Miškec	Dražen Vidović
Općina Strahoninec	Mirjana Mihaljuš	Danijel Patafta
Općina Strahoninec	Silvija Žižek	Mario Topolnjak
Općina Šenkovec	Lana Križarić	Julija Hajdarović
Općina Šenkovec	Saša Horvat	Anja Novak
Općina Šenkovec	Robert Meglić	Zoran Deban
Međimurska županija	Matija Posavec	Marija Stanković
Javna ustanova za razvoj Međimurske županije REDEA	Sandra Marinović Polanec	Sandra Majsan
Ambijenti d.o.o.	Renata Hrastić Baksa	Pero Vidović

GP EKOM d.o.o.	Miodrag Novosel	Ružica Horvat
GKP Čakom d.o.o.	Lidija Miše Jalšovec	Tomica Varović
Zajednica Hrvatskih kulturno-umjetničkih udruga Međimurske županije	Dejan Buvač	Nikola Kotur
Hrvatska gospodarska komora	Jagoda Horvat	Dijana Krnjak
Hrvatski crveni križ	Kristijan Valkaj	Vlatka Vincetić
Javna ustanova za zaštitu prirode – Međimurska priroda	Mihaela Mesarić	Saša Srša
Mladi informatički stručnjaci	Dejan Drabić	Viktor Lazar
Obrtnička komora Međimurske županije	Dražen Novak	Robert Varga
Pučko otvoreno učilište Čakovec	Mario Zamuda	Matija Moharić
Tehnološko inovacijski centar Međimurje	Ivan Plačko	Sana Đukes
Turistička zajednica Grada Čakovca	Filip Horvat	Saša Šestan
Turistička zajednica Međimurske županije	Rudi Grula	Iva Vurušić Mađarić
Udruga arhitekata Međimurja	Mirjana Pintar	Marija Dekar
LAG „Međimurski doli i bregi“	Sanja Krištofić	Ines Majnić

Zajednica sportskih udruga Čakovca	Tomica Jakopec	Anđelko Crnčec
---------------------------------------	----------------	----------------

Tablica 2. Članovi Partnerskog vijeća urbanog područja Čakovec

Prema strukturi članova, petnaest je predstavnika svih JLS-ova koji čine UP (svaki JLS – 3 predstavnika); jedan predstavnik Županije (Međimurska županija), jedan predstavnik javne ustanove za razvoj Međimurske županije (REDEA); dva predstavnika komora (Hrvatska gospodarska komora, Obrtnička komora Međimurske županije); tri predstavnika trgovačkih društava (Ambijenti d.o.o., GP EKOM d.o.o., GP Čakom d.o.o.); dva predstavnika turističke zajednice (Turistička zajednica Grada Čakovca, Turistička zajednica Međimurske županije); četiri predstavnika organizacija civilnog društva (Zajednica Hrvatskih kulturno-umjetničkih udruga Međimurske županije, Mladi informatički stručnjaci, Udruga arhitekata Međimurja, Zajednica sportskih udruga Čakovca); jedan predstavnik ustanove za zaštitu prirode (Javna ustanova za zaštitu prirode – Međimurska priroda); jedan predstavnik Crvenog križa (Hrvatski crveni križ); jedan predstavnik LAG „Međimurski doli i bregi“ te dva predstavnika znanstveno-obrazovnih institucija (Pučko otvoreno učilište Čakovec, Tehnološko inovacijski centar Međimurje).

Provedba projekata, nakon što se ostvare raspoloživa sredstva iz ITU mehanizma, u nadležnosti je njihovih nositelja definiranih u Akcijskom planu i za to pripadajućim poglavljima u SRUP-u. Ti su nositelji gradovi i općine u sastavu UP-a Čakovec, u suradnji s komunalnim i trgovačkim društvima, razvojnim agencijama, udrugama civilnog društva, turističkim, kulturnim, sportskim, zdravstvenim i odgojno-obrazovnim institucijama te ostalim partnerima iz javnog, privatnog i civilnog sektora.

4. SREDNJOROČNA VIZIJA RAZVOJA

Vizija predstavlja vodič za definiranje strateškog okvira. Ona je izjava koja predočava ono čemu se treba stremiti, odnosno koja ukratko prikazuje sliku željenog stanja kada se ostvare ciljevi i prioritete. To znači da je ona i vodič za definiranje posebnih ciljeva i ključnih područja intervencija u okviru upravnih područja javnih politika, odnosno stanja koje se želi postići u srednjoročnom razdoblju. Kratka je i razumljiva, okrenuta je budućnosti, ne daje konkretne upute, ali je može dijeliti više organizacija i sektora, objedinjuje različite težnje, a kreira se na sastancima radnih skupina Partnerskog vijeća gdje različiti dionici iz sektora društva, gospodarstva i urbanog okruženja zajedno sudjeluju u izradi glavnog zajedničkog elementa u strateškom okviru. Kako slika željene budućnosti u velikoj mjeri proizlazi iz SWOT analize u kojoj se prepoznaju razvojne potrebe i potencijali, nužno je koristiti i zaključke izrađenog SWOT-a i ukupne analize stanja.

Vizija urbanog područja Čakovec jest:

Urbano područje Čakovec područje je otpornog, inovativnog i održivog gospodarstva te zdravog, obrazovanog i uključivog društva, koje neguje održivi urbani razvoj radi ugodnog životnog okruženja.

Ova je vizija predstavljena na srednji rok, odnosno u vremenskom razdoblju za koje se i izrađuje SRUP (od 2021. do 2027. godine). Prilikom njezine izrade vodilo se računa o tome da je usklađena s vizijom i razvojnim smjerovima *Nacionalne razvojne strategije Republike Hrvatske do 2030. godine (NRS 2030)* i drugim strateškim dokumentima višega reda na nacionalnoj razini i razini EU. U toj su viziji izražena ključna intervencijska područja javnih politika i pripadajući cilj kohezijske politike EU kojemu pripada ITU mehanizam – Europa bliža građanima.

Konkretno, to znači da ova srednjoročna vizija razvoja UP-a Čakovec obuhvaća razvojne potrebe i potencijale unutar svih triju sektora – društva, gospodarstva i urbanog okruženja, a naglašava svaki razvojni smjer artikuliran u *NRS 2030* – održivo gospodarstvo i društvo, jačanje otpornosti na krize, zelena i digitalna tranzicija te ravnomjeran regionalni razvoj. Održivo gospodarstvo i društvo tako je uključeno u naglašavanju održivog razvoja, čistog okoliša i dobre povezanosti. Sve navedeno u čemu se spajaju elementi životne i radne svakodnevice u konačnici doprinose povećanju kvalitete života. Također, jačanje otpornosti na krize sadržano je u naglašavanju prilagodljivosti izazovima suvremenog doba, što uključuje inovativne načine

upravljanja, korištenje pametnih tehnologija i stvaranje sigurnog okoliša. Kroz cijelu viziju prožima se i razvojni smjer zelene i digitalne tranzicije, a ravnomjerni regionalni razvoj utkan je u samu ideju urbanih područja. Svi ti razvojni smjerovi definirani su i objašnjeni u strateškim dokumentima na razini Europske unije (npr. *Europski zeleni plan*, *Urbana Agenda*, *Povelja iz Leipziga* i drugi).

5. OPIS SREDNJOROČNIH RAZVOJNIH POTREBA I RAZVOJNIH POTENCIJALA

UP Čakovec u svojoj srednjoročnoj viziji treba znati prepoznati i prilagoditi se nacionalnim i europskim trendovima, ne gubeći iz fokusa svoje vlastite karakteristike i konkurentske prednosti. Prepoznavanje pravih prilika dovodi do ostvarenja razvojnih potencijala koji podižu kvalitetu života stanovništva UP-a Čakovec. Razni europski trendovi poput digitalizacije, demografskih izazova, klimatskih promjena, neravnomjernog razvoja odražavaju se i na nižim razinama, te čine ključni element javnih politika na svim razinama. Pomoću Analize stanja sa SWOT analizom lakše se identificiraju razvojne potrebe i potencijali u svim sferama društva. Analizirana su sljedeće područja za razvojne potrebe i potencijale:

- **Društvo**, što podrazumijeva demografiju, socijalno uključivanje i usluge socijalne skrbi, društvenu i zdravstvenu infrastrukturu, odgoj, obrazovanje, znanost, kulturu i sport.
- **Gospodarstvo**, što podrazumijeva gospodarska kretanja, tržište rada, infrastrukturu poduzetničke potpore, turizam.
- **Urbano okruženje**, što uključuje okoliš, primarnu infrastrukturu i promet.

5.1. Društvo – razvojne potrebe i potencijali

Potrebe

Starenje stanovništva, kao demografski trend, prisutno je na svim razinama u Hrvatskoj i u Europi. Starenje stanovništva u porastu je u cijeloj Hrvatskoj, te je tako i indeks starenja visok na području UP-a Čakovec. U odnosu na 2011. godinu broj stanovnika u gradu Čakovcu i svim općinama urbanog područja Čakovec u padu je za 3,83%. Prema *Popisu stanovništva 2021.* gustoća naseljenosti urbanog područja Čakovec iznosi 282,90 st/km². Možemo zaključiti da je UP Čakovec suočeno sa trendom starenja stanovništva i depopulacijom, te su potrebne javne politike koje će ponuditi nove i kvalitetne mjere kao odgovor na sve lošiju demografsku strukturu. Potrebne su konkretne mjere za poticanje ekonomske aktivnosti i poboljšanje životni standard usmjeren na mlađu i radnu aktivno dobnu skupinu, no jednako tako i na marginalizirane skupine.

Ključne potrebe u području **socijalne uključenosti i usluga socijalne skrbi** odnose se na domove za starije i nemoćne osobe. S obzirom na tendenciju starenja stanovništva potrebno je proširiti kapacitete u postojećim domovima ili izgraditi nove domove, te treba također uzeti u obzir i sve više cijene domova, što otvara mogućnost i na dodatan razvoj izvaninstitucionalnih usluga u obliku dostave hrane i lijekova, obilazak medicinskog osoblja i sl. Širenje socijalnih usluga podrazumijeva i bolju integraciju romske manjine koja čini visok udio u stanovništvu i Međimurske županije i UP-a Čakovec, a pripada jednoj od marginaliziranih skupina u društvu.

Prioritetne potrebe u odnosu na **zdravstvo** i pružanje zdravstvenih usluga prvenstveno se odnose na zdrav način života i uključivanje građana u sportsko-rekreacijske aktivnosti. Naglasak na zdravom načinu života, prepoznat u raznim strateškim dokumentima, također je bitna stavka u potrebama i potencijalima promatranog područja. UP Čakovec broji preko 200 aktivnih sportskih udruga koje bi stanovništvu na ovom području mogle ponuditi razna sportsko-rekreativna događanja i aktivnosti, te bi se na taj način podizala svijest o važnosti fizičke aktivnosti. Iz tog razloga, javlja se potreba za jačanjem infrastrukture i aktivnosti usmjerene na veću uključenost građana u sportsko-rekreacijske aktivnosti. Zbog sve većeg sjedilačkog načina života i pretilosti u svijetu, zdrava prehrana predstavlja temelj zdravijeg društva, te se javlja potreba za poticanjem upotrebe lokalno dostupnih namirnica, odnosno OPG-ova na ovom području.

Što se tiče **organizacije civilnog društva**, važno je osnažiti volontiranje na UP-u Čakovec. Volontiranje u području socijalnih usluga, odnosno brige o starijim osobama kroz izvaninstitucionalne usluge i volontiranje u raznim edukacijama socijalizacije doseljenika. Volontiranje je bitna stavka u svakom društvu jer doprinosi razvoju i oblikovanju demokratskih promjena u društvu, te također doprinosi većoj kvaliteti života u zajednici kroz aktivaciju pojedinih skupina u društvu i potiče veću međusobnu solidarnost.

U području **odgoja i obrazovanja**, pretpostavka je da razvijeno društvo ulaže u obrazovanje svojih najmlađih i građana općenito. UP Čakovec smatra ključnim jačanje kapaciteta centara izvrsnosti, jačanje cjeloživotnog učenja i razvoj programa potrebnih za tržište rada, edukaciju učitelja, jačanje kapaciteta nastavnog i nenastavnog osoblja u cjeloživotnom obrazovnom sustavu, prilagodbu obrazovne infrastrukture demografskim kretanjima te razvoj znanja i vještine djece i mladih. Zadnje tri godine, broj djece uključene u predškolsko obrazovanje je porastao, kao i broj učenika u osnovnim školama, što može stvoriti potencijalnu potrebu za ljudskim resursima u tom području. Iz podataka analize stanja tržišta rada možemo zaključiti

da zaposlenost s godinama raste, te razvoj programa potrebnih za tržište rada mogu pridonijeti pozitivnom trendu rasta zaposlenih na području Međimurske županije. UP Čakovec treba moći osigurati fleksibilnost dionika u cjeloživotnom obrazovanju kako bi se mogli lakše prilagoditi intenzivnim trendovima i promjenama na tržištu.

U području **kulture i umjetnosti**, UP Čakovec isto ima puno potencijala. UP Čakovec je bogato kulturnom baštinom i postoji puno prostora za ulaganje i poboljšanje kulturne infrastrukture kroz razne kulturne sadržaje i programe te razvoj kreativnih i kulturnih industrija. Potencijal UP-a Čakovec u području kulture može se vidjeti kroz razvoj arheološkog turizma općine Šenkovec koja ima značajne povijesne lokalitete, te na taj način turiste i građane obrazuje o kulturi na urbanom području.

UP Čakovec prepoznaje u svojim potrebama i potencijalima važnost **sporta** i sportskih aktivnosti koje promiču zdraviji i kvalitetniji život. Sport danas ne podrazumijeva samo natjecanje i nagrade, već obuhvaća sve oblike tjelesno-zdravstvene aktivnosti. Uz sve veći postotak pretilih osoba, sport postaje bitna stavka u zdravom društvu. Sveukupno, UP Čakovec ima preko 200 aktivnih sportskih udruga koje mogu pružiti razna događanja i aktivnosti stanovništvu na tom području, te tako raditi na podizanju svijesti građana o važnosti fizičke aktivnosti. U gradu Čakovcu veća je koncentracija sportsko-rekreacijskih sadržaja te tako postoje objekti poput gradskih bazena kojima gravitiraju stanovnici iz cijele županije, a poticanje na sportsko-rekreacijske aktivnosti može se ojačati i s još kvalitetnijom infrastrukturom.

Potencijali

Najvrjedniji element svakog društva, tako i UP-a Čakovec, jest **stanovništvo**. Radno sposobno stanovništvo i proaktivne demografske mjere na lokalnoj i županijskoj razini predstavljaju važan element kod razvijanja potencijala urbanog područja. UP Čakovec različitim projektima i aktivnostima treba nastojati da zadrži postojeće stanovništvo i privuče novu radnu snagu. Projekti i aktivnosti bi trebali biti fokusirani na stvaranje boljeg i kvalitetnijeg života u lokalnim zajednicama. Iako UP Čakovec ulaže u kulturnu baštinu, infrastrukturu i obrazovanje, postoji još puno prostora za poboljšanje. Različiti EU programi mogu pridonijeti razvoju i pružiti mogućnost korištenja sredstava kako bi UP Čakovec imalo razvijeno, zdravo, obrazovano, otporno i uključivo društvo, što i jest jedno od prioriternih područja cijele Međimurske županije.

- **Naglasak:** poboljšati kvalitetu obrazovanja (razvoj programa potrebnih za tržište rada), jačanje infrastrukture i svijesti o zdravom i aktivnom životu, širenje socijalnih usluga i briga za stariju populaciju, bolja integracija romske manjine, poticanje razvoja kulturnih i kreativnih industrija

U području **socijalnog uključivanja i usluga socijalne skrbi**, razvojni je potencijal u stvaranju dostojanstvenog starenja i veće integracije romske manjine u stanovništvo UP-a Čakovec. Ravnopravnost svih skupina i njihova uključenost u razvoj zajednice potrebna je kao temelj svakog društva. EU fondovi mogu pružiti potporu u rješavanju problema socijalne uključenosti.

- **Naglasak:** bolja integracija romske manjine u društvo kroz radionice civilnog društva, mentorske programe za podučavanje raznih vještina socijalno isključenih osoba, proširenje prostornih kapaciteta za smještaj starijih osoba, poticanje na volontiranje - briga o starijim osobama kroz izvaninstitucionalne usluge

U **zdravstvu** je naglasak na zdravijem načinu života, odnosno promicanju zdravog načina življenja u urbanom području, u suradnji s ključnim dionicima iz sporta, turizma i obrazovanja.

- **Naglasak:** jačanje infrastrukture i aktivnosti usmjerene podizanju uključenosti građana u sportsko-rekreacijske aktivnosti, edukacije o zdravoj prehrani – poticanje upotrebe lokalno dostupnih namirnica

U području **organizacije civilnog društva**, potrebno je osnažiti volontiranje na razini urbanog područja. Volontiranje u području socijalnih usluga, odnosno brige o starijim osobama kroz izvaninstitucionalne usluge i volontiranje u raznim edukacijama socijalizacije doseljenika.

- **Naglasak:** poticanje na volontiranje – briga o starijim osobama kroz izvaninstitucionalne usluge, integracija romske manjine u društvo kroz radionice civilnog društva

U području **obrazovanja**, cjeloživotno se obrazovanje vidi kao element kontinuiranog usavršavanja i nadogradnje znanja i vještina koje osigurava bolju konkurentnost pojedinaca, ali i nudi široku paletu mogućnosti rada u sektoru slobodnih zanimanja i hobija. Kao što je već prethodno spomenuto, zaposlenost na razini Međimurske županije s godinama raste, te razvoj programa potrebnih za tržište rada može pridonijeti pozitivnom trendu rasta zaposlenih.

- **Naglasak:** jačanje kapaciteta centara izvrsnosti, jačanje cjeloživotnog učenja i razvoj programa potrebnih za tržište rada, jačanje kapaciteta nastavnog i nenastavnog osoblja u cjeloživotnom obrazovnom sustavu, prilagodba obrazovne infrastrukture demografskim kretanjima, razvoj znanja i vještina djece i mladih

U području **umjetnosti i kulture**, UP Čakovec ima brojne potencijalne s obzirom na to da posjeduje arheološke i povijesne lokalitete te razne lokalne običaje i manifestacije. Kultura, uz to što promiče i njeguje identitet lokalnih zajednica, predstavlja i potencijal za daljnji društveni razvoj u području gospodarstva, a posebno turizma. Razvoj kulturnog turizma, poduzetništva u kulturi i gospodarskog korištenja kulturne baštine danas je od velike važnosti. Unaprjeđenje kulturne infrastrukture može doprinijeti već spomenutom kulturnom turizmu kroz razna ulaganja u kulturne sadržaje i programe.

- **Naglasak:** unaprjeđenje kulturnih sadržaja i programa, poticanje uključenosti u kulturne aktivnosti, unaprjeđenje sustava upravljanja kulturnim programima i aktivnostima, poticanje razvoja kulturnih i kreativnih industrija

Sport, kao jedan od najvećih razvojnih potencijala UP-a Čakovec, podrazumijeva promicanje zdravijeg i kvalitetnijeg načina života stanovništva. Uz sve veći postotak pretilosti kod djece i odraslih, veoma je važno kontinuirano poticanje sportsko-rekreacijskih aktivnosti kod djece i mladih, što predstavlja plodno tlo za daljnji razvoj svijesti o zdravom načinu života.

- **Naglasak:** jačanje infrastrukture i aktivnosti usmjerene podizanju uključenosti građana u sportsko-rekreacijske aktivnosti

POTREBE	POTENCIJALI
Socijalna uključenost i usluge socijalne skrbi	
○ Proširiti kapacitete u postojećim domovima ili izgraditi nove domove	○ Dostojanstveno starenje
○ Bolja integracija romske manjine	○ Radionice civilnog društva za bolju integraciju romske manjine
Zdravstvo	
○ Jačanje infrastrukture i aktivnosti usmjerene na veću uključenost građana u sportsko-rekreacijske aktivnosti	○ Zdravije stanovništvo

○ Upotrebe lokalno dostupnih namirnica	○ Edukacije o zdravoj prehrani
Organizacije civilnog društva	
○ Brige o starijim osobama kroz izvaninstitucionalne usluge i volontiranje u raznim edukacijama socijalizacije doseljenika	○ Veća kvaliteta zajednice kroz aktivaciju pojedinih skupina u društvu i bolja međusobnu solidarnost
Odgov i obrazovanje	
○ Razvoj programa potrebnih za tržište rada	○ Fleksibilnost dionika u cjeloživotnom obrazovanju kako bi se mogli lakše prilagoditi intenzivnim trendovima i promjenama na tržištu
Kultura i umjetnost	
○ Ulaganje i poboljšanje kulturne infrastrukture kroz razne kulturne sadržaje i programe te razvoj kreativnih i kulturnih industrija	○ Razvoj kulturnog turizma, poduzetništva u kulturi i gospodarskog korištenja kulturne baštine ○ Arheološki turizam
Sport	
○ Poticanje na sportsko-rekreacijske aktivnosti	○ Mnogo aktivnih sportskih udruga i klubova

Tablica 3. Razvojne potrebe i potencijali UP-a Čakovec u području društva

5.2. Gospodarstvo – razvojne potrebe i potencijali

Potrebe

Jedna od najvažnijih potreba u domeni gospodarstva priljev je nove radne snage s obzirom na to da nedostatak iste koči daljnji razvoj. Teško je reći kako će proces imigracije donijeti poboljšanje po pitanju nedostatka radne snage s obzirom na to da je doseljeno stanovništvo nerijetko upitnih kvalifikacija i s niskim potrošačkim izazovima, a uz to dolazi i do povećanja emigracije lokalnog stanovništva. Sukladno tome, postoje potrebe i za poticanjem daljnje digitalizacije i inovacija jer je ovaj prostor prepoznatljiv po razvitku djelatnosti s visokim

tehnologijama. Potrebno je ulagati dodatan napor kako bi se stvorilo održivo i konkurentno gospodarstvo. Na UP-u Čakovec postoje poslovne zone koje su većinom aktivne te koje imaju potpuno izgrađenu infrastrukturu. Te poslovne zone čine se povoljnijima za poduzetničke investicije zbog povlastica koje nude određene jedinice lokalne samouprave. U Međimurskoj županiji najvećim dijelom se gospodarstvo temelji na prerađivačkoj industriji od kojih se ističu metaloprerađivačka, tekstilna i odjevna, drvoprerađivačka i prehrambena industrija. Potreba u ovim industrijama jest pronalaženje načina kako unaprijediti takve radno intenzivne industrije s često niskim plaćama. Kako bi gospodarstvo s ovog područja moglo ostati konkurentno, kao i u svim područjima, potrebno je daljnje praćenje trendova i održavanje koraka s vremenom. Upravo zato se ovdje želi naglasiti i potreba za razvojem poduzetničke potporne infrastrukture s ciljem digitalne i zelene tranzicije gospodarstva. UP Čakovec na dobrom je geografskom području što mu daje brojne mogućnosti kada je u pitanju gospodarstvo. Dobar strateški položaj omogućuje gospodarstvu da najvećim dijelom bude okrenuto izvozu.

Potreba je ovog kraja prepoznati prioritet razvoja turističke infrastrukture kako bi se statistički podaci o malom broju dana zadržavanja turista mogla promijeniti. UP Čakovec krasi brojne prirodne ljepote i drugi turistički proizvodi i događaji koji se mogu posjetiti cijele godine, a posjećuju ih građani iz cijele Republike Hrvatske. UP Čakovec ima sve potrebne predispozicije za razvoj turističke infrastrukture, a ključne potrebe koje iz toga proizlaze odnose se na poticaj razvoju rekreativnog i sportskog turizma uz povezivanje cijelog urbanog područja biciklističkim stazama, poticanje zelenog i seoskog turizma povezanog uz postojeće OPG-ove, kako bi se uz to poticao i razvoj korištenja lokalnih proizvoda. Na to se nadovezuje podizanje smještajnih kapaciteta i standarda postojećih smještajnih objekata na ovom području te poticanje aktivnosti koje se odnose na dostupnost turističkih usluga tijekom cijele godine. Za ovakve potrebe veže se i potreba dostatnih financijskih sredstava, pa je potrebno osmisliti financijski plan potpore razvoja turizma na ovom području.

U skladu s problemima u poljoprivredi ističu se potrebe za okrupnjivanjem zemljišnih posjeda, poticanjem primjene modernih rješenja u proizvodnji i preradi, te poticanjem diverzifikacije i prerade. Nadalje, potrebno je poticati poljoprivrednike proizvođače i prerađivače na udruživanja kako bi postigli bolju konkurentnost na tržištu te poticati veća ulaganja u promociju specifičnih proizvoda ovoga područja.

Potencijali

Ključni potencijali u području gospodarstva primarno su vezani za razvoj turističke infrastrukture te povećanja prepoznatljivosti ovog kraja kroz razvoj posebnih oblika turizma. Statistički podaci govore kako je prosječno zadržavanje turista na ovom području 2 dana čime je vidljivo kako je razvijen takozvani „vikend turizam“, dok postoji potencijal za puno više. Grad Čakovec ima velik broj događanja od kojih su brojne posjećene od strane domaćih i stranih turista. Ističu se Međimurski fašnik, Dan Grada Čakovca, Antunovsko proštenje, Porcijunkulovo, Jesen u gradu Zrinskih i Advent u gradu Zrinskih. Manifestacije su raspoređene tako da se događaju preko cijele godine čime su pokriveni različiti kulturni i društveni događaji. Turistička zajednica Grada Čakovca zadužena je za organizaciju i provedbu ovih manifestacija. U Nedelišću tu ulogu preuzima Turistička zajednica Općine Nedelišće. Općina Nedelišće obiluje prirodnom i kulturnom baštinom poput izrađene prve tiskare, a mjesto je povezano i s obitelji Zrinski čime se posebno ponose. S obzirom na to da je ovo mjesto prepoznato po nekoliko specifičnih stvari, među kojima je i izrada predmeta od „luščija“, ovdje postoje dakako potencijali u razvoju turizma i manifestacija kroz promoviranje specifičnosti područja. Nadalje, gledajući smještajne kapacitete u preostalim općinama u UP Čakovec vidljivo je kako Općina Pribislavec nema smještajnih kapaciteta, a općinama Šenkovec i Strahoninec je bavljenje turizmom tek u planu. Postoje i potencijali za bavljenje sportsko-rekreacijskim turizmom vezanim uz aerodrom u Pribislavcu ili pak arheološkim turizmom u Šenkovcu zbog Pavlinskog samostana sv. Jelene, lokaliteta Čestinka i Puta Zrinskih koji vodi od starog grada Čakovca do kapele sv. Jelene.

- **Naglasak:** proširenje i unaprjeđivanje postojeće smještajne kapacitete te stvaranje novih, promovirati turistička mjesta i manifestacije cijeloj Hrvatskoj i susjednim zemljama.

UP Čakovec ima povoljne klimatske i prirodne uvjete za razvoj poljoprivrede što je određenim dijelom već i ispunjeno. Potencijali ovog područja kriju se u povećanju ekološke proizvodnje poljoprivrednih proizvoda te povećanju broja ekoloških proizvođača i poljoprivrednih površina koje bi služile za ekološku proizvodnju. Ekološka proizvodnja podrazumijeva upravljanje poljoprivrednim gospodarstvima na način koji je najbolji mogući za očuvanje okoliša, klime i prirodnih resursa, te primjenu visokih standarda kada su u pitanju životinje čime se postiže i visoka kvaliteta tih proizvoda. Sve je veći broj potrošača ekološki uzgojenih namirnica, te je sve veća potražnja na tržištu za proizvodima koji su proizvedeni uz primjenu prirodnih tvari i procesa. Kroz financiranja putem EU fondova poljoprivrednici imaju mogućnost unaprijediti

svoje poslovanje i proizvodnju uz brigu o okolišu kako bi se prilagodili potražnji na tržištu. Također, UP Čakovec posjeduje vodene površine koje mogu biti idealne za uzgoj ribe u komercijalne svrhe. EU fondovi mogli bi biti izvrstan način suočavanja s problemom nedostatnih financijskih sredstava kojima bi se riješilo uređivanje vodenih površina, gradnja potrebnih objekata za preradu te logistička procedura. UP Čakovec je na izvrsnom geografskom području koje bi omogućilo brzu i laku otpremu uzgojene svježe ribe u susjedne zemlje.

- **Naglasak:** Povećanje ekološke proizvodnje radi zadovoljavanja potreba tržišta i zadržavanja konkurentnosti, korištenje EU fondova za unaprjeđenje ekološkog gospodarstva, korištenje vodene površine za uzgoj ribe u komercijalne svrhe.

POTREBE	POTENCIJALI
<ul style="list-style-type: none"> ○ Poticanje daljnje digitalizacije i inovacija 	<ul style="list-style-type: none"> ○ Poslovne zone koje imaju potpuno izgrađenu infrastrukturu ○ Povlastice koje nude određene jedinice lokalne samouprave
<ul style="list-style-type: none"> ○ Održivo i konkurentno gospodarstvo 	<ul style="list-style-type: none"> ○ Unaprjeđenje prerađivačke industrije
<ul style="list-style-type: none"> ○ Razvoj poduzetničke potporne infrastrukture s ciljem digitalne i zelene tranzicije gospodarstva 	<ul style="list-style-type: none"> ○ Iskorištavanja vodenih površina ○ Unaprjeđenje postojećih gospodarskih djelatnosti
<ul style="list-style-type: none"> ○ Poticati okrupnjivanje zemljišnih posjeda, poticati primjenu modernih rješenja u proizvodnji i preradi, te poticati diverzifikaciju i preradu u poljoprivredi 	<ul style="list-style-type: none"> ○ Udruživanje poljoprivrednika ○ Ulaganja u promociju specifičnih proizvoda
<ul style="list-style-type: none"> ○ Razvoj turističke infrastrukture 	<ul style="list-style-type: none"> ○ Brojne prirodne ljepote i drugi turistički proizvodi i događaji koji se mogu posjetiti cijele godine
<ul style="list-style-type: none"> ○ Stvaranje uvjeta za privlačenje kvalitetne radne snage i ostanak domicilnog stanovništva 	<ul style="list-style-type: none"> ○ Daljnje unaprjeđivanje prostornih uvjeta za život i stanovanje (obrazovanje, sport, kultura, promet)

Tablica 4. Razvojne potrebe i potencijali UP-a Čakovec u području gospodarstva

5.3. Urbano okruženje - razvojne potrebe i potencijali

Potrebe

Važan aspekt razvojne strategije u području urbanog okruženja podrazumijeva visok stupanj zaštite tla, vode i vegetacije od zagađenja, te jačanje svijesti stanovništva o prelasku na kružno i niskougljično gospodarstvo. U području koji se odnosi na **poboljšanje kvalitete urbanog okoliša** stavljen je naglasak na podizanje razine znanja i društvene svijesti o održivom razvoju kroz razvoj zelene infrastrukture, praćenje kakvoće okoliša, poticanje obnove središta naselja i poboljšane komunikacije između ruralnog i urbanog područja. U području **komunalne infrastrukture**, potrebno je unaprjeđenje vodovodnog sustava, dok je u području **prometa** potrebna bolja povezanost pješačkih i biciklističkih staza, te uvođenje intermodalnog putničkog transporta. Kao što je već prethodno napomenuto, ulaganje u željeznički i autobusni prijevoz putnika i kvalitetnu biciklističku i pješačku infrastrukturu predstavlja jedan od ciljeva cijeloga područja. Stvaranje bolje biciklističke infrastrukture može imati dugoročno pozitivne posljedice u vidu zdravijeg i aktivnijeg stanovništva koje ne zagađuje okoliš. Poticanje **energetske učinkovitosti** i korištenje zelenih izvora energije nalazi se u mnogim Europskim strateškim dokumentima, te UP Čakovec smatra da treba doći do povećanja energetske učinkovitosti i većeg poticanja i povećanja korištenja obnovljivih izvora energije. Također je potrebno ulagati u digitalizaciju i razvoj širokopojasne mreže kako bi vezna infrastruktura na urbanom području bila bolja te dovela do poboljšanja i na drugim područjima koje, radi transparentnosti i brzine komunikacije, moraju biti dobro i učinkovito povezana, poput npr. javne uprave.

Potencijali

Važni potencijali urbanog područja leže u obnavljanju neuređenih zelenih površina. UP Čakovec obuhvaća mnogo zelenih površina, naročito u perifernim naseljima. Grad Čakovec 2015. je godine donio odluku da se zelenom površinom smatra park, šetalište, drvored, živica, cvjetnjak, travnjak posude s ukrasnim biljem i rekreacijska površina, zelenilo uz objekte i spomenike, dječja igrališta te sportske objekte, zelenilo duž prometnice i drugo zelenilo čije je održavanje od javnog interesa. Tvrtka ČAKOM d.o.o. bavi se održavanjem i zaštitom javnih zelenih površina. S druge strane, u općinama koje spadaju u UP Čakovec nije isto stanje. U općinama Nedelišće, Pribislavec i Strahoninec postoje manje zelene površine, no niti jedna nije definirana kao park. Nedelišće ima potencijal za uređenje takvih površina koje bi koristile lokalnom stanovništvu, a na svojem području ima zaštićenu prirodnu baštinu – Platanu u centru

Nedelišća, a dio područja uz rijeku Dravu spada u Regionalni park Mura-Drava. Svakako bi se mogao iskoristiti i potencijal blizine same rijeke Drave što bi moglo pomoći u rješavanju problema smanjenja bioraznolikosti. Općina Pribislavec u planu ima izgradnju „Generacijskog parka“ u kojem bi se mogli pronaći sadržaji za sve dobne skupine. Općina Strahoninec ima također u planu izgradnju parka uz igralište Nogometnog kluba Strahoninec, a planirana je i izgradnja višenamjenskog sportsko- rekreacijskog kompleksa za sve generacije.

- **Naglasak:** Otvaranje i izgradnja novih parkova, uređenje i prenamjena neodržavanih i neiskorištenih zelenih javnih površina

UP Čakovec nalazi se na vrlo dobrom geografskom položaju kada govorimo i o prometnoj povezanosti jer se nalazi na sjeveru Hrvatske, što svojevrsno predstavlja ulaz u susjedne i druge države Europe. Izgradnjom željezničke pruge osigurao bi se brži i kvalitetniji protok robe i putnika, a potencijalno bi se rasteretio cestovni promet. O važnosti i prepoznatljivosti željeznica u ovom kraju govori i činjenica da je Kotoriba prva u Hrvatskoj dobila željezničku prugu koja je povezivala Veliku Kanižu u Mađarskoj s Pragerskim u Sloveniji, a kroz Hrvatsku se protezala od Kotoribe preko Čakovca pa do Macinca. Potreban je nastavak ulaganja u cestovnu infrastrukturu kako bi povezanost s drugim županijama i susjednim državama bila još uspješnija. Potencijal se svakako očituje u razvitku biciklističkog prometa i povećanja sigurnosti u prometu čime se naglasak stavlja i na ekološki aspekt, čime se zadovoljavaju ciljevi proklamirani u politikama na nacionalnoj i europskoj razini.

- **Naglasak:** Ulaganje u cestovnu infrastrukturu; promicanje prepoznatljivosti činjenice o prvoj željezničkoj prugi u Hrvatskoj, tj. u Međimurskoj županiji; ulaganje u biciklističku infrastrukturu

Na klimatske promjene i elementarne nepogode teško je kratkoročno utjecati, no određeni postupci mogu dugoročno unijeti pozitivne promjene. Potrebno je poticati korištenje obnovljivih izvora energije poput solarnih ploča te bolje upravljanje otpadom, odnosno razvrstavanje i ponovnu uporabu otpadnih sirovina, čime bi se ostvarila ideja kružnog gospodarstva, odnosno cirkularne ekonomije. Korištenje solarnih ploča, radi ciljeva energetske učinkovitosti, potencijalno mogu biti sufinancirane od strane jedinice lokalne samouprave, ali i EU fondovi mogu biti izvrstan način za ispunjavanje ovog potencijala.

- **Naglasak:** Poticanje korištenja obnovljivih izvora energije; bolje raspolaganje otpadom i otvaranje novih reciklažnih centara; zaštita prirodnih resursa kroz uvođenje kružnog gospodarstva (cirkularne ekonomije)

POTREBE	POTENCIJALI
<ul style="list-style-type: none"> ○ Visok stupanj zaštite tla, vode i vegetacije od zagađenja, te prelazak na kružno i niskougljično gospodarstvo 	<ul style="list-style-type: none"> ○ Podizanje razine znanja i društvene svijesti o održivom razvoju
<ul style="list-style-type: none"> ○ Ulaganje u željeznički i autobusni prijevoz putnika i kvalitetnu biciklističku i pješačku infrastrukturu 	<ul style="list-style-type: none"> ○ Izvrstan geografski položaj ○ Dobra prometna povezanost sa susjednim zemljama i ostatkom RH
<ul style="list-style-type: none"> ○ Povećanje energetske učinkovitosti i poticanje na korištenje obnovljivih izvora energije 	<ul style="list-style-type: none"> ○ Praćenje europskih strateških dokumenata i projekata s ciljem atraktivnijih, održivijih i uključivih načina suživota
<ul style="list-style-type: none"> ○ Digitalizacija javnih ustanova s ciljem veće transparentnosti i učinkovitosti 	<ul style="list-style-type: none"> ○ Iskorištavanje EU fondova s ciljem digitalizacije, modernizacije i edukacije zaposlenika

Tablica 5. Razvojne potrebe i potencijali UP-a Čakovec u području urbanog okruženja

6. OPIS INTEGRIRANOG PRISTUPA RJEŠAVANJU UTVRĐENIH RAZVOJNIH POTREBA I POTENCIJALA UKLJUČUJUĆI ISPUNJAVANJE KRITERIJA VEZANO UZ STRATEŠKU RELEVANTNOST PROJEKATA

Ovo poglavlje predstavlja dio strateškog okvira koji se odnosi na ciljeve, mjere, aktivnosti i projekte koji se predlažu za financiranje iz ITU mehanizma, a temelje se na utvrđenim razvojnim potrebama i potencijalima urbanoga područja. Konkretni strateški projekti koji odgovaraju definiranim mjerama opisuju se kroz odgovarajuće prioritete, specifične ciljeve i područja ulaganja ITP-a, da bi se vidjelo kako ITU mehanizam doprinosi provedbi SRUP-a te se opisuje sektorska i teritorijalna integracija te strateška relevantnost kod svakog projekta kao važna komponenta integriranih teritorijalnih ulaganja. Ovaj dio strateškog okvira jedan je dio ukupnog strateškog okvira koji se opisuje u poglavlju 8. gdje se opisuju sva prioriteta područja javne politike u ovom srednjoročnom razdoblju.

U tom smislu, ovo poglavlje donosi pregled strateškog okvira integriranog pristupa rješavanju utvrđenih razvojnih potreba i potencijala, opis integriranih teritorijalnih ulaganja, doprinos tih ulaganja provedbi SRUP-a s posebnim naglaskom na sektorsku i teritorijalnu integraciju te stratešku relevantnost projekata i opis sustava provedbe ITU mehanizma u institucionalnom okviru UP-a Čakovca i Grada Čakovca kao grada središta.

6.1. Strateški okvir integriranog pristupa rješavanju utvrđenih razvojnih potreba i potencijala

Svaki od posebnih ciljeva UP-a Čakovca, definiranih u sklopu prioriteta područja javne politike u poglavlju 8., zastupljen je u integriranom pristupu rješavanju utvrđenih razvojnih potreba i potencijala. Međutim, samim ITU mehanizmom ne iscrpljuje se opseg i doseg utvrđenih posebnih ciljeva, pa se svaki od njih planira djelomično provoditi kroz ITU, a djelomično kroz druge raspoložive programe.

Vodeći se petim ciljem kohezijske politike EU „Europa bliža građanima“ kao glavnim ciljem kroz koji se provodi ITU mehanizam, posebna je pozornost posvećena ideji sektorske i teritorijalne koncentracije te policentričnog utjecaja na razvoj cijelog urbanog područja. Prema tome, svaki posebni cilj ima u jednom svojem dijelu izražene navedene komponente.

Posebni ciljevi UP-a Čakovec koji se namjeravaju provoditi kroz ITU mehanizam jesu sljedeći:

1.1. Razvoj poduzetništva i potporne poslovne infrastrukture
1.2. Osnaživanje posebnih oblika turizma
2.2. Jačanje sportske infrastrukture
2.3. Unaprjeđenje kvalitete života kroz povećanje javno dostupnih sadržaja
3.1. Razvoj biciklističke i pješačke infrastrukture
3.2. Unaprjeđenje zelene infrastrukture
3.3. Uređenje javnih prostora

Unutar svakog posebnog cilja određene su mjere potrebne za njihovo provođenje, odnosno konkretni koraci koji pridonose konačnom ostvarenju cilja. Međutim, nisu sve mjere posebnih ciljeva planirane kao doprinos ITU mehanizma. U nastavku su izdvojene one mjere unutar svakog posebnog cilja koje će se provoditi u strateškom okviru integriranog pristupa, odnosno koje će biti provedene kroz ITU mehanizam.

Posebni cilj	
1.1.	Razvoj poduzetništva i potporne poslovne infrastrukture
Mjere	
1.1.1.	Ulaganje u poslovne zone s ciljem privlačenja investicija visoke dodane vrijednosti
1.1.2.	Unaprjeđivanje kapaciteta i mogućnosti potporne poslovne infrastrukture

Posebni cilj	
1.2.	Osnaživanje posebnih oblika turizma
Mjere	
1.2.1.	Ponuda sadržaja kontinentalnog turizma
1.2.2.	Poticanje aktivnog turizma

Posebni cilj	
2.2.	Jačanje sportske infrastrukture
Mjere	
2.2.1.	Podizanje uključenosti ljudi u sportsko-rekreacijske aktivnosti
2.2.2.	Izgradnja i širenje prostora namijenjenih sportu i rekreaciji

Posebni cilj	
2.3.	Unaprjeđenje kvalitete života kroz povećanje javno dostupnih sadržaja
Mjere	
2.3.1.	Veća ponuda sadržaja iz kulture u javnom prostoru
2.3.2.	Razvoj edukativnih i zabavnih sadržaja za sve dobne skupine

Posebni cilj	
3.1.	Razvoj biciklističke i pješačke infrastrukture
Mjere	
3.1.1.	Povezivanje urbanog područja biciklističkim i pješačkim stazama
3.1.2.	Obnova neiskorištenog i zapuštenog prostora u svrhu pretvaranja za biciklistički prijevoz
3.1.3.	Očuvanje i uređenje postojećih biciklističkih i pješačkih zona

Posebni cilj	
3.2.	Unaprjeđenje zelene infrastrukture
Mjere	
3.2.1.	Obnova zapuštenih zelenih pokrova
3.2.2.	Dodavanje zelenih pokrova na višenamjenske objekte

Posebni cilj	
3.3.	Uređenje javnih prostora
Mjere	
3.3.1.	Spajanje više djelatnosti i većeg broja sadržaja na jednom javnom prostoru
3.3.2.	Veća ponuda javnih pametnih i zelenih urbanih vozila

Vizija i ciljevi SRUP-a Čakovec u skladu su, osim s temeljnim ciljevima ITU mehanizma, i s važećim strateškim i razvojnim dokumentima na lokalnoj, područnoj, nacionalnoj i europskoj razini. To se prvenstveno odnosi na one ciljeve koji promoviraju rast temeljen na znanju i inovacijama (pametna rast), na zelenoj, konkurentnoj i održivoj ekonomiji (održiva rast) te na visokoj stopi zaposlenosti koja donosi društvenu i teritorijalnu povezanost (uključiva rast). Navedenim se ciljevima želi postići vizija UP-a Čakovec kao područja održivog razvoja, čistog okoliša, korištenja pametnih tehnologija i inovativnih načina upravljanja gospodarstvom.

6.2. Opis integriranih teritorijalnih ulaganja

Sve mjere koje se predlažu za provođenje kroz ITU mehanizam razvojno funkcioniraju kao cjelina – mogućnost da se implementacijom pojedine mjere ustvari rješavaju potrebe i ističu potencijali u više područja glavna je ideja integriranoga pristupa. U tom je smislu nemoguće strogo razdvajati demografski, gospodarski, okolišni, energetska, sigurnosni, ekološki i turistički aspekt. To je posebno vidljivo kada se mjerama pridruže i odgovarajući projekti u čijem se odabiru valjalo voditi područjima ulaganja ITP-a i postizanju općeg cilja kohezijske politike kojemu pripadaju integrirana teritorijalna ulaganja. Tako se u svakoj mjeri i shodnom projektu ističe sektorska i teritorijalna isprepletenost, ali i međusobna povezanost definiranih mjera.

ITP (Integrirani teritorijalni program) kroz koji se provode integrirana teritorijalna ulaganja sastoji se od triju prioriteta i specifičnih ciljeva iz kojih proizlaze prihvatljive programske aktivnosti, odnosno područja ulaganja, prema kojima je moguće odrediti konkretne strateške projekte u SRUP-u i Akcijskom planu. To su:

Prioritet 1. Industrijska tranzicija hrvatskih regija

Specifični cilj RSO1.3. Jačanje održivog rasta i konkurentnosti MSP-ova i otvaranje radnih mjesta u njima, među ostalim i kroz produktivna ulaganja.

Područja ulaganja: Razvoj poduzetništva u urbanim područjima – ulaganja u poslovnu infrastrukturu (npr. centri za potporu poslovanju, poduzetnički inkubatori, *coworking* prostori, centri kreativnih industrija i sl.)

Indikativna raspodjela ITU alokacije: 30.000.000,00 €

Prioritet 2. Jačanje zelenog, čistog, i pametnog i održivog gradskog prometa u okviru integriranog teritorijalnog ulaganja u gradovima

Specifični cilj RSO2.8. Promicanje održive multimodalne gradske mobilnosti kao dijela prelaska na gospodarstvo s nultom neto stopom emisija ugljika

Područja ulaganja: Zeleni, čisti, pametni i održivi gradski promet – ulaganja u gradsku mobilnost radi poboljšanja prigradskog i gradskog prijevoza i poticanja zdravih načina kretanja

(npr. vozni park čistog gradskog prometa, biciklistička i pješačka infrastruktura, digitalizacija gradskog prometa i sl.)

Indikativna raspodjela ITU alokacije: 141.600.000,00 €

Prioritet 3. Razvoj urbanih područja kao pokretača regionalnog rasta i razvoja njihovih funkcionalnih područja te razvoj održivih i zelenih otoka

Specifični cilj RSO5.1. Poticanje integriranog i uključivog društvenog i gospodarskog razvoja, razvoja u području okoliša, kulture, prirodne baštine, održivog turizma i sigurnosti u urbanim područjima

Područja ulaganja: *Brownfield* (sanacija onečišćenih zemljišta, napuštenih industrijskih i stambenih objekata te napuštenih eksploatacijskih polja na rubnim područjima naselja); kulturna baština i turizam (očuvanje, obnova i prezentacija materijalne i nematerijalne kulturne baštine, obnova i prenamjena kulturnih spomenika u komercijalne svrhe, modernizacija i obnova javne turističke infrastrukture, uključujući i sportsku infrastrukturu); zelena infrastruktura i prirodna baština; višenamjenska infrastruktura i javne površine (sportska, edukacijska, turistička, društveno-kulturna, istraživačko-razvojna, gospodarska infrastruktura, fizička obnova, uređenje i sigurnost javnih prostora, obnova i uređenje javnih površina starih gradskih jezgri itd.); pilot-projekti na razini gradskih naselja i četvrti (radi provođenja mjera energetske učinkovitosti, izgradnje e-punionica, uvođenja fotonaponskih sustava na krovovima javnih zgrada i sl.); toplinarstvo (centralizirani toplinski sustavi, projekti koji bi se fazirali).

Ulaganja u energetska učinkovitost javnih ili višestambenih zgrada te upotreba obnovljivih izvora energije zamišljeni su kao **horizontalni zahtjev**, što znači da se ne provode na sektorski način kao samostalan element ulaganja, nego u sklopu nekog drugog primarnog ulaganja (primjerice, u višenamjensku infrastrukturu, *brownfield*, kulturnu baštinu ili sl.).

Indikativna raspodjela ITU alokacije: 509.675.213,00 €

UP Čakovec u području gospodarstva kao strateški cilj stavlja naglasak na održivo i konkurentno gospodarstvo, te turističku infrastrukturu i ponudu. Kao što je prethodno napomenuto u analizi stanja, gospodarstvo u Međimurskoj županiji je najvećim dijelom okrenuto izvozu, no sve više dolazi i do razvitka djelatnosti s visokim tehnologijama. Iako u Međimurskoj županiji već postoji oko 60, većinom aktivnih, poslovnih zona, poticanje održivog i konkurentnog gospodarstva planira se ostvariti ulaganjem u poslovne zone s ciljem privlačenja investicija visoke dodane vrijednosti. Popunjenost poslovnih zona UP-a Čakovec je visoka, što znači da ima visoku poduzetničku i obrtničku aktivnost te dobru poduzetničku infrastrukturu u koju se isplati ulagati i investirati. Plodno tlo za poduzetničke investicije su povlastice koje određene jedinice lokalne samouprave nude. Nedostatak ljudskih resursa može predstavljati potencijalni problem na koji se treba obratiti pozornost pri ostvarivanju ciljeva i prioriteta u gospodarstvu. Tako će se kroz ITU mehanizam provoditi cilj razvoja poduzetništva i potporne poslovne infrastrukture, s naglaskom na mjere koje se odnose na poslovne zone i inkubatore, investicije i opće unaprjeđenje kapaciteta poduzetnika i njihovih potpornih institucija. Time se djelomično ostvaruje specifični cilj RSO1.3. ITP-a koji se odnosi na razvoj poduzetništva u urbanim područjima.

UP Čakovec prepoznaje kao prioritet razvoj turističke infrastrukture kroz mjeru povezivanja cijelog urbanog područja biciklističkim stazama. Iz analize stanja možemo zaključiti da ne postoji zadovoljavajuća biciklistička infrastruktura u Međimurskoj županiji, te trenutno izgrađenih 157,3 km pješačko-biciklističkih staza/traka ne zadovoljava cikloturističke standarde, te je potrebno daljnje ulaganje u izgradnju biciklističke infrastrukture. Analiza stanja nam također pokazuje da prema podacima možemo zaključiti da se na području UP Čakovec turisti zadržavaju u prosjeku dva dana, te da je naglasak na tzv. vikend turizmu. Na prostoru grada Čakovca postoji široka ponuda turističkih proizvoda, te najpoznatije manifestacije u gradu predstavljaju Međimurski fašnik, Dan grada Čakovca, Antunovsko proštenje, Porcijunkulovo, Jesen u gradu Zrinskih i Advent u gradu Zrinskih. Većina se tih događaja odvija na trgovima, pa je, stoga, ulaganje u uređenje trgova i njihovo dotjerivanje kao multifunkcionalnih mjesta vrlo važna intervencija koja se namjerava poduzeti na razini urbanog područja, naročito grada Čakovca. Potencijal UP-a Čakovec u području turizma može se vidjeti kod općine Pribislavec i razvoju sportsko rekreacijskog turizma vezanog uz aerodrom Pribislavec, te razvoj arheološkog turizma općine Šenkovec koja ima značajne povijesne lokalitete. UP Čakovec raspolaže turističkim kapacitetima na području kulturnih programa i manifestacija i arheoloških lokaliteta, te postoji prostor za ulaganje i brendiranje turističke

ponude. Prema tome, integrirana teritorijalna ulaganja u velikoj mjeri mogu zahvatiti više različitih sektora, objedinjujući različite aktivnosti, s ciljem koncentracije djelatnosti i zadovoljenja potreba svih JLS-ova u obuhvatu UP-a. Tako se cilj osnaživanja posebnih oblika turizma isprepliće s ciljem unaprjeđenja kvalitete života kroz povećanje javno dostupnih sadržaja i razvojem biciklističke i pješačke infrastrukture, a svi skupa i s uređenjem javnih prostora kao mjesta gdje se susreću ljudi s cijelog urbanog područja te zainteresirani posjetitelji iz drugih dijelova Hrvatske ili izvan zemlje. Ovime se zadovoljavaju i povezuju dva specifična cilja ITP-a – RSO2.8. i RSO5.1. usmjereni na zeleni, čisti i održivi pametni gradski promet te višenamjensku, turističku i zelenu infrastrukturu te kulturnu i prirodnu baštinu.

Nadalje, UP Čakovec na temelju provedene analize stanja u području demografskih kretanja te stanja društvene, zdravstvene i obrazovne infrastrukture ima kao cilj razviti zdravo i obrazovano društvo. U kontekstu integriranih ulaganja, UP Čakovec posebnu pažnju posvećuje sportskim aktivnostima i sportskoj infrastrukturi jer je cijelo područje prepoznato kao izuzetno sportski orijentirano, zainteresirano za sport i s drugim adekvatnim preduvjetima za razvoj sportskih djelatnosti. Zdrav način života, prepoznat u raznim strateškim dokumentima, predstavlja tako jedan od ciljeva UP-a Čakovec, što se postiže objedinjavanjem sportskih djelatnosti i uređenjem javnih prostora obogaćenih raznim sadržajima. Sportska infrastruktura i javne površine povezane s djelatnošću sporta dio su višenamjenske infrastrukture vrlo mnogo obuhvaćene integriranim teritorijalnim ulaganjima.

UP Čakovec bogato je pokretnom i nepokretnom kulturnom baštinom od umjetničkog, povijesnog, paleontološkog, arheološkog, antropološkog i znanstvenog značenja, što podrazumijeva puno prostora za ulaganje i poboljšanje kulturne infrastrukture kroz razne oblike unaprjeđivanja kulturnih sadržaja i programa, poticanje uključenosti u kulturne aktivnosti i poticanje razvoja kulturnih i kreativnih industrija. Pritom se povezuju kulturne djelatnosti s uređenjem javnih prostora te općom potrebom za povećanjem raznolikih sadržaja u javnom prostoru, za što je potrebna odgovarajuća infrastruktura te valjana involviranost aktera odgovornih za provođenje različitih djelatnosti – tijela javne vlasti, udruga civilnog društva, dionika u sektoru sporta, obrazovanja, kulture itd.

Analiza stanja urbanog područja Čakovec doprinijela je lakšem definiranju strateškog cilja koji stavlja naglasak na održivi urbani razvoj, odnosno ugodan okoliš za život. UP Čakovec ima mnogo zelenih površina te prepoznaje važnost kvalitetnog planiranja i unaprjeđivanja zelene infrastrukture. Razvoj zelene infrastrukture podigao bi kvalitetu života na jedan novi nivo, pri

čemu bi najprije trebalo raditi na podizanju razine svijesti o održivom razvoju. Održivo gospodarenje prirodnom i kulturnom baštinom znači praćenje, održavanje, poboljšanje dostupnosti i podizanje svijesti o važnosti i vrijednosti ovog dijela. UP Čakovec prepoznao je već potencijal i važnost baštine što je povezano i s razvojem posebnih oblika turizma. Ipak, neka područja još uvijek primjerice nemaju smještajnih kapaciteta poput Pribislavca, a imaju gotovo cjelogodišnji program događanja u mjestu vezanih uz svoju prirodnu i kulturnu baštinu.

Zaključno, integrirana teritorijalna ulaganja odgovaraju na najveći dio potreba i potencijala UP-a Čakovec te tako čine samo jezgru SRUP-a. Ona ispresijecaju i povezuju većinu sektora, ističu međuovisnost problema i objedinjuju odgovore na te probleme. Konkretno se to vidi u tome što je UP Čakovec izdvojio 4 velika ITU projekta od kojih svaki odgovara na više ciljeva, spaja više područja ulaganja, kombinira različite mjere te se odvija na širem prostoru UP-a, što znači da nije riječ o projektima koncentriranim u jednom JLS-u, nego uvijek u kolaboraciji s drugim JLS-ovima. Kako su sva integrirana teritorijalna ulaganja UP-a Čakovec sektorski i teritorijalno koncentrirana te kao takva imaju i policentričan utjecaj na razvoj šireg područja, u sljedećem se dijelu opisuju svi strateški projekti u terminima sektorske i teritorijalne integracije te strateške relevantnosti, čime se zaokružuje doprinos ITU mehanizma provedbi SRUP-a.

6.3. Doprinos ITU mehanizma provedbi SRUP-a. Opis sektorske i teritorijalne integracije te strateške relevantnosti

Određivanjem posebnih ciljeva SRUP-a i mjera potrebnih za njihovo ostvarenje u sklopu prioriteta javne politike otvorio se prostor za krajnju konkretizaciju predlaganjem strateških projekata koji bi odgovarali pojedinim mjerama te zajedno pridonosili ostvarenju ciljeva i srednjoročne vizije razvoja. Prilikom odabira strateških projekata koji bi se provodili kroz ITU mehanizam vodilo se računa da odgovaraju definiranim ciljevima, prioritetima javne politike i mjerama, da se uklapaju u područja ulaganja ITU mehanizma definirana u ovom programsko-financijskom razdoblju trima prioritetima i specifičnim ciljevima ITP-a razloženima u dijelu 6.2. Ostali kriteriji svodili su se na unutarnju koherentnost projekata, realno vrijeme provođenja, mogućnost provođenja u zadanom roku i razinu spremnosti projekta (imovinsko-pravni odnosi i projektno-tehnička dokumentacija). Odabir strateških projekata odgovara također zajedničkim pokazateljima ostvarenja i zajedničkim pokazateljima rezultata za EFRR i Kohezijski fond, čime se ostvaruje specifični cilj kohezijske politike u razdoblju od 2021. do 2027. godine – peti cilj: *Europa bliža građanima*, kroz koji se provodi ITU mehanizam, što znači da je temeljna ideja poticati održivi i integrirani razvoj svih vrsta područja i lokalnih inicijativa. Pritom nisu

zanemareni ni ostali ciljevi kohezijske politike – njihova su ključna područja ulaganja također pokrivena implementiranim mjerama i pratećim intervencijama.

Prilikom odabira strateških projekata posebno se vodilo računa o sektorskoj i teritorijalnoj integraciji te strateškoj relevantnosti. Drugim riječima, glavno je načelo sektorska i teritorijalna cjelovitost, uz mogućnost višerazinskoga upravljanja. Sektorska integracija podrazumijeva provođenje intervencija iz različitih sektora (multisektorska intervencija), odnosno međusobno ispreplitanje djelatnosti, dionika, problema i shodnih rješenja iz različitih područja na UP-u. Prilikom opisa posebnih ciljeva i pripadajućih mjera naglašeno je kako primarna intervencija u jedno područje ne znači jedino i isključivo to, nego nastoji spojiti i druge aspekte koji su definiranim razvojnim potrebama i potencijalima. U tom je slučaju nemoguće strogo razdvajati tri metodološka područja (društvo, gospodarstvo i urbano okruženje), niti intervencijska područja definirana ciljevima ITU mehanizma. Za svaki projekt, odnosno pripadajuću mjeru, opisano je kako pridonosi sektorskoj integraciji, odnosno kako se ističe međusektorski aspekt. Teritorijalna integracija znači isto to, ali u prostornom smislu – mjera, projekt, odnosno specifična aktivnost provodi se na različitim lokacijama unutar UP-a. Upravo je i to ideja urbanog područja – već postojeću teritorijalnu i funkcionalnu koncentraciju dovesti na razinu strateškoga značaja, zajedničkog rješavanja problema i zajedničkih javnih politika. Osim teritorijalne cjelovitosti, tako se jačaju i urbano-ruralne veze unutar UP-a. Konačno, strateška se relevantnost odnosi na projekte u kojima će sudjelovati više JLS-ova ili koje nosi jedan JLS, ali s tendencijom na policentrični utjecaj na razvoj kompletnog urbanog područja. Njome se zaokružuje ideja intervencijske logike ITU mehanizma u ovom programsko-financijskom razdoblju te multisektorski i teritorijalno-integrativni pristup.

U nastavku slijedi tablični popis svih projekata koji se predlažu za financiranje kroz ITU mehanizam, s pridruženim odgovarajućim posebnim ciljevima i mjerama, uz opis u segmentu područja ulaganja ITP-a i s objašnjenjem postojeće sektorske i teritorijalne integracije te strateške relevantnosti projekta.

Posebni cilj:	<ul style="list-style-type: none"> 1.2. Osnajivanje posebnih oblika turizma 2.3. Unaprjeđenje kvalitete života kroz povećanje javno dostupnih sadržaja 3.1. Razvoj biciklističke i pješačke infrastrukture 3.2. Unaprjeđenje zelene infrastrukture 3.3. Uređenje javnih prostora
Mjere:	<ul style="list-style-type: none"> 1.2.1. Ponuda sadržaja kontinentalnog turizma 2.3.1. Veća ponuda sadržaja iz kulture u javnom prostoru 2.3.2. Razvoj edukativnih i zabavnih sadržaja za sve dobne skupine 3.1.3. Očuvanje i uređenje postojećih biciklističkih i pješačkih zona 3.2.2. Dodavanje zelenih pokrova na višenamjenske objekte

	3.3.1. Spajanje više djelatnosti i većeg broja sadržaja na jednom javnom prostoru
Prioritet, specifični cilj i područje ulaganja ITP-a:	<p>Prioritet 2. Jačanje zelenog, čistog i, pametnog i održivog gradskog prometa u okviru integriranog teritorijalnog ulaganja u gradovima / RSO2.8. Promicanje održive multimodalne gradske mobilnosti kao dijela prelaska na gospodarstvo s nultom emisijom ugljika</p> <ul style="list-style-type: none"> - zeleni, čisti, pametni i održivi gradski promet (kod 083 Biciklistička infrastruktura) <p>Prioritet 3. Razvoj urbanih područja kao pokretača regionalnog rasta i razvoja njihovih funkcionalnih područja te razvoj održivih i zelenih otoka / RSO5.1. Poticanje integriranog i uključivog društvenog i gospodarskog razvoja, razvoja u području okoliša, kulture, prirodne baštine, održivog turizma i sigurnosti u urbanim područjima</p> <ul style="list-style-type: none"> - ulaganja u višenamjensku infrastrukturu i javne površine (kod 165 Zaštita, razvoj i promicanje resursa javnog turizma i turističkih usluga; kod 168 Fizička obnova i sigurnost javnih prostora) - kulturna baština i turizam (kod 166 Zaštita, razvoj i promicanje kulturne baštine i kulturnih usluga) - zelena infrastruktura i prirodna baština (kod 079 Zaštita prirode i bioraznolikosti, prirodna baština i resursi, zelena i plava infrastruktura)
Naziv projekta:	Obnova Trga Republike u Nedelišću
Opis sektorske i teritorijalne integracije strateške relevantnosti:	<p>Projekt ima utjecaj na cijelo urbano područje, prostor Međimurske županije te na prekogranično stanovništvo Slovenije i Mađarske. Trg Republike u Nedelišću je sjecište društvenog, gospodarskog i školskog života s obzirom na to da kroz središte prolazi državna magistralna cesta, zapravo jedna od najprometnijih cesta u Republici Hrvatskoj. Uređenjem 9.185 m² Trga Republike promet bi se dodatno regulirao i učinio sigurnijim. Trg Republike u Nedelišću izravno je povezan s Čakovcem i Varaždinom upravo magistralnom cestom, a samo srce Trga vodi prema Osnovnoj školi Nedelišće, Međimurskom sajmu poduzetništva (MESAP), stablu platane stare 213 godina koja je zaštićeni spomenik prirode, vatrogasnom domu koji je ujedno sjedište Vatrogasne zajednice Općine Nedelišće, a na njemu su i poslovno-kulturni centar u kojem djeluju Turistička zajednica, Matični ured te se u njemu održavaju kulturno-umjetnički programi. Stablo platane kao spomenik prirode ima sve zapaženiju ulogu u razvoju održivog turizma naselja, općine i Međimurske županije u cjelini te je važna zbog mogućnosti edukacije mladih i doprinosi ekološkoj osviještenosti stanovništva. Prostor oko platane je također mjesto okupljanja, održavanja priredbi i društvenih događanja mještana. U sklopu projekta bi stare betonske ploče bile zamijenjene adekvatnim kamenim pločama, javnom rasvjetom, urbanom opremom, fontanom, sustavom videonadzora, te izgradnja infrastrukture (energetika, voda, kanalizacija i širokopojasni internet). U sklopu projekta planirane su i hortikulturalna uređenja (sadnja stabala).</p> <p>Projekt Trga Republike u Nedelišću povezan je i s Izgradnjom Centra prirodne i kulturne baštine Ceker Nedelišće za koji je pripremljena projektna dokumentacija i spreman je za prijavu na poziv „Regionalna diversifikacija i specijalizacija Hrvatskog turizma kroz ulaganje u razvoj turističkih proizvoda visoke dodane vrijednosti“ koji se nalazi na samom Trgu Republike.</p>

Posebni cilj:	1.2. Osnaživanje posebnih oblika turizma 3.1. Razvoj biciklističke i pješačke infrastrukture 3.2. Unaprjeđenje zelene infrastrukture 3.3. Uređenje javnih prostora
Mjere:	1.2.2. Poticanje aktivnog turizma 3.1.1. Povezivanje urbanog područja biciklističkim i pješačkim stazama 3.1.2. Obnova neiskorištenog i zapuštenog prostora u svrhu pretvaranja za biciklistički prijevoz 3.2.1. Obnova zapuštenih zelenih pokrova 3.3.2. Veća ponuda javnih pametnih i zelenih urbanih vozila
Prioritet, specifični cilj i područje ulaganja ITP-a:	<p>Prioritet 2. Jačanje zelenog, čistog i, pametnog i održivog gradskog prometa u okviru integriranog teritorijalnog ulaganja u gradovima / RSO2.8. Promicanje održive multimodalne gradske mobilnosti kao dijela prelaska na gospodarstvo s nultom neto emisijom ugljika</p> <ul style="list-style-type: none"> - zeleni, čisti, pametni i održivi gradski promet (kod 082 Vozni park čistoga gradskog prometa; kod 083 Biciklistička infrastruktura) <p>Prioritet 3. Razvoj urbanih područja kao pokretača regionalnog rasta i razvoja njihovih funkcionalnih područja te razvoj održivih i zelenih otoka / RSO5.1. Poticanje integriranog i uključivog društvenog i gospodarskog razvoja, razvoja u području okoliša, kulture, prirodne baštine, održivog turizma i sigurnosti u urbanim područjima</p> <ul style="list-style-type: none"> - zelena infrastruktura i prirodna baština (kod 079 Zaštita prirode i bioraznolikosti, prirodna baština i resursi, zelena i plava infrastruktura) - ulaganja u višenamjensku infrastrukturu i javne površine (kod 165 Zaštita, razvoj i promicanje resursa javnog turizma i turističkih usluga; kod 168 Fizička obnova i sigurnost javnih prostora) - energetska učinkovitost (kod 044 Obnova radi povećanja energetske učinkovitosti ili mjere energetske učinkovitosti za javnu infrastrukturu, demonstracijski projekti i mjere potpore)
Naziv projekta:	<i>Green Ride 2 Work & School / Zelena vožnja do posla i škole</i>
Opis sektorske i teritorijalne integracije strateške relevantnosti:	<p>Izgradnja i uređenje pješačko-biciklističke staze u mrežu prometno-komunikacijskih i sportsko-rekreativnih staza za pješake i bicikliste imat će i turistički potencijal, osobito kad se u idućoj fazi uklopi u četiri buduće zelene površine s dodatnim edukativnim i rekreacijskim sadržajima. Kroz buduće zahvate u prostoru uredit će se 4 površine zelene infrastrukture s energetske učinkovitošću komunalnom infrastrukturom i pratećim sportsko-rekreativnim i edukativnim sadržajem, s ciljem poticanja građana na put do škole ili posla biciklom (mnogo je dnevnih migracija u Čakovcu), i općenito na rekreaciju te što duži i kvalitetniji boravak na otvorenom. Značaj staza jest i za posjetitelje izvan urbanog područja i turiste.</p> <p>Na ovaj će način svi stanovnici Međimurske županije, ali i cikloturisti, na raspolaganju imati održive sadržaje koji se uklapaju u postojećih 157 km izgrađenih PBS i biciklističkih traka ili staza u cijelom Međimurju te će se povećati dostupnost lokalno-kružnih staza za jednodnevne bicikliste.</p> <p>Na navedenu infrastrukturu PBS-a nadovezuje se spoj sa PBS Totovec-Savska Ves koji će omogućiti građanima Čakovca i partnerskih općina Strahoninec, Šenkovec, Nedelišće i Pribislavec putovanje na ekološki prihvatljiv pogon na posao i/ili u školu. Savska Ves prema svojem geoprometnom položaju predstavlja čvorište puteva između Čakovca, Štefanca, Ivanovca s Totovcem i 4 naselja u tzv. „Dravskom</p>

	<p>bazenu“, a funkcionalno je integrirana i s općinom Strahoninec. U Totovcu je razvijena gospodarska zona u kojoj je i najveće komunalno postrojenje u Međimurskoj županiji – kompleks sortirnice i odlagališta otpada, šljunčara i nekoliko ostalih gospodarskih subjekata. Izgradnjom ove pješačko-biciklističke staze u dužini 3 km omogućilo bi se stanovništvu 8 naselja sigurnije putovanje biciklom na posao na način da se pripremi podloga i asfaltira pojas pješačko-biciklističke staze širine 2 m u dužini 3 km te postavi sustav javne rasvjete.</p> <p>Povezivanje u mrežu postojećih i novih zelenih površina s postojećim i novim pravcima pješačko-biciklističkih staza temeljit će se na korištenju inovativnih i digitalnih rješenja u popratnim sadržajima, projektiranju na način da se vodi računa o inkluziji i potrebama osoba s teškoćama i invaliditetom, implementacijom poučnih i edukativnih sadržaja s aspekta zaštite okoliša i očuvanja prirode, a prateća infrastruktura će se bazirati na obnovljivim izvorima energije i energetske učinkovitosti, sukladno nacionalnim regulatornim zahtjevima. Projekt ima utjecaj na urbano područje Čakovec i izvan njega (regionalni utjecaj).</p> <p>Projekt je povezan s ITU projektima „Preloška“ i „Revitalizacija 3 zone aktivnog življenja“, te s projektom koji se neće financirati iz ITU mehanizma <i>Green pass</i> / „Zeleni pojas“.</p>
--	--

Posebni cilj:	<p>1.2. Osnajivanje posebnih oblika turizma 2.2. Jačanje sportske infrastrukture 2.3. Unaprjeđenje kvalitete života kroz povećanje javno dostupnih sadržaja 3.2. Unaprjeđenje zelene infrastrukture 3.3. Uređenje javnih prostora</p>
Mjere:	<p>1.2.2. Poticanje aktivnog turizma 2.2.1. Podizanje uključenosti ljudi u sportsko-rekreacijske aktivnosti 2.2.2. Izgradnja i širenje prostora namijenjenih sportu i rekreaciji 2.3.1. Veća ponuda sadržaja iz kulture u javnom prostoru 2.3.2. Razvoj edukativnih i zabavnih sadržaja za sve dobne skupine 3.2.2. Dodavanje zelenih pokrova na višenamjenske objekte 3.3.1. Spajanje više djelatnosti i većeg broja sadržaja na jednom javnom prostoru</p>
Prioritet, specifični cilj i područje ulaganja ITP-a:	<p>Prioritet 3. Razvoj urbanih područja kao pokretača regionalnog rasta i razvoja njihovih funkcionalnih područja te razvoj održivih i zelenih otoka / RSO5.1. Poticanje integriranog i uključivog društvenog i gospodarskog razvoja, razvoja u području okoliša, kulture, prirodne baštine, održivog turizma i sigurnosti u urbanim područjima</p> <ul style="list-style-type: none"> - ulaganja u višenamjensku infrastrukturu i javne površine (kod 165 Zaštita, razvoj i promicanje resursa javnog turizma i turističkih usluga; kod 168 Fizička obnova i sigurnost javnih prostora) - zelena infrastruktura i prirodna baština (kod 079 Zaštita prirode i bioraznolikosti, prirodna baština i resursi, zelena i plava infrastruktura) - energetska učinkovitost (kod 044 Obnova radi povećanja energetske učinkovitosti ili mjere energetske učinkovitosti za javnu infrastrukturu, demonstracijski projekti i mjere potpore)
Naziv projekta:	Revitalizacija 3 zone aktivnog življenja
	<p>Projekt ima utjecaja na cijelo urbano područje, prostor Međimurske županije, stanovnike Varaždinske i Koprivničko-križevačke županije i šire te na prekogranično stanovništvo Slovenije i Mađarske. SRC „Mladost“ u Čakovcu kao mjesto kvalitetne mogućnosti bavljenja sportom i mjesto gdje se održavaju različite sportske i</p>

<p>Opis sektorske i teritorijalne integracije strateške relevantnosti:</p>	<p>društvene manifestacije privlači sve veći broj ljudi što uzrokuje potrebu zaokruživanja ponude, mogućnosti i logističkih uvjeta za prijem svih zainteresiranih. Realizacijom ovog projekta to se omogućuje uz poštivanje zelenih načela razvoja, rodne ravnopravnosti i brige o osjetljivim skupinama.</p> <p>Uz to, spajanje kompleksa SRC-a „Mladost“ s projektima SRP „Trate“ u Nedelišću i sportskog objekta u Strahonincu postiže se visok stupanj teritorijalne integracije u pogledu primarno sportskih aktivnosti na urbanom području Čakovec, ali i u cijeloj Međimurskoj županiji. Time se za cijelo urbano područje objedinjuju potrebe stanovništva u sportu i realiziraju utvrđeni potencijali.</p> <p>Projekt je i sektorski integriran jer, osim sporta kao primarne sektorske djelatnosti, uključuje i neke sadržaje iz drugih sektora – riječ je o prostorima koji su funkcionalne cjeline, što znači da u njima ima prostora i za društveno-kulturne, edukativne i zabavne sadržaje, turističke atrakcije, a vodi se računa i o zelenoj infrastrukturi, odnosno postavljanju i obnovi zelenih pokrova tamo gdje je to moguće, kao i o energetske učinkovitosti primjenom punionica za električna vozila, pametnim klupama i solarnim elektranama gdje je to primjenjivo.</p> <p>Uz navedeno, planira se i ugradnja infrastrukture za brzi optički internet, odnosno distribucijska telekomunikacijska kanalizacija (DTK, optika) koja omogućuje pouzdanu internetsku vezu i osigurava sigurnu komunikaciju.</p> <p>Projekt je povezan s ITU projektima Regionalnog društveno-teniskog centra i projektom izgradnje 4 vanjska bazena u Čakovcu, te s projektima izgradnje atletske dvorane i rekonstrukcije tribina Stadiona SRC „Mladost“ i izgradnje nove kuglane sa rekonstrukcijom kotlovnice stadiona.</p>
---	---

<p>Posebni cilj:</p>	<p>1.1. Razvoj poduzetništva i potporne poslovne infrastrukture 2.3. Unaprjeđenje kvalitete života kroz povećanje javno dostupnih sadržaja 3.3. Uređenje javnih prostora</p>
<p>Mjere:</p>	<p>1.1.1. Ulaganje u poslovne zone s ciljem privlačenja investicija visoke dodane vrijednosti 1.1.2. Unaprjeđivanje kapaciteta i mogućnosti potporne poslovne infrastrukture 2.3.2. Razvoj edukativnih i zabavnih sadržaja za sve dobne skupine 3.3.1. Spajanje više djelatnosti i većeg broja sadržaja na jednom javnom prostoru</p>
<p>Prioritet, specifični cilj i područje ulaganja ITP-a:</p>	<p>Prioritet 3. Razvoj urbanih područja kao pokretača regionalnog rasta i razvoja njihovih funkcionalnih područja te razvoj održivih i zelenih otoka / RSO5.1. Poticanje integriranog i uključivog društvenog i gospodarskog razvoja, razvoja u području okoliša, kulture, prirodne baštine, održivog turizma i sigurnosti u urbanim područjima</p> <ul style="list-style-type: none"> - <i>brownfield</i> (kod 073 Sanacija industrijskih lokacija i onečišćenog zemljišta) - ulaganja u višenamjensku infrastrukturu i javne površine (kod 168 Fizička obnova i sigurnost javnih prostora)
<p>Naziv projekta:</p>	<p>Adaptacija bivšeg vojnog objekta te stavljanje u funkciju Inspiracijskog centra kreativnosti</p>

<p>Opis sektorske i teritorijalne integracije strateške relevantnosti:</p>	<p>Projekt služi revitalizaciji zapuštene infrastrukture (bivši vojni objekt se rekonstruirao i prenamjenjuje u multifunkcionalnu infrastrukturu), potiče društvenu koheziju i uključivost jer omogućava dostupnost programa i sadržaja svim dobnim skupinama, podupire gospodarski razvoj jer se potiče daljnji razvoj digitalnih i kreativnih industrija, doprinosi kulturnom i kreativnom razvoju, te povezuje javni, privatni i civilni sektor, čime doprinosi integriranom razvoju i međusektorskoj suradnji. Na taj način projekt ostvaruje višestruke koristi – fizičku obnovu prostora, razvoj novih sadržaja i usluga, aktivaciju građana i poticanje gospodarskih aktivnosti u skladu s ciljem integriranog i uključivog razvoja urbanog područja.</p> <p>Projekt zadovoljava kriterije višesektorske integracije – povezuje više sektora – kulturu, obrazovanje, sport i rekreaciju, te sektor civilnog društva. Stvara se zajednički prostor u kojem se odvijaju kulturni programi, edukacije, sportski sadržaj i društvene inovacije. Projekt zadovoljava i kriterije unutarsektorske integracije – jača postojeću mrežu društvene i kulturne infrastrukture urbanog područja Čakovca te nadopunjuje sadržaje Centra znanja Čakovec i cijelog urbanog područja stvaranjem novog prostora za kulturne, edukativne, sportske i društvene programe.</p> <p>S gledišta teritorijalne integracije, revitalizacija bivšeg vojnog objekta i prenamjena u ICeK pridonosi prostornom i urbanističkom razvoju Grada Čakovca, povećava sigurnost i funkcionalnost prostora te doprinosi prostornoj koheziji urbanog područja. Projekt ima dugoročni učinak na cijelo urbano područje jer stvara novo društveno i kulturno središte dostupno svim građanima. Povećava se ponuda kulturnih i edukativnih sadržaja, jača se društvena kohezija, sportski duh i potiče aktivno sudjelovanje građana u zajednici. Obnovom i prenamjenom zapuštenog prostora poboljšava se vizura i sigurnost urbanog područja te se povećava kvaliteta života stanovnika i atraktivnost Čakovca kao kulturnog i društvenog središta.</p> <p>Projekt ostvaruje sinergiju s drugim ITU strateškim projektima iz SRUP-a jer nadopunjuje ulaganja u kulturnu i društvenu infrastrukturu te stvara dodatne prostore za društvene, kulturne, rekreacijske i sportske aktivnosti. U kombinaciji s projektima uređenja javnih površina (trga i zelene infrastrukture), biciklističke i pješačke infrastrukture te revitalizacije drugih kulturno-povijesnih objekata, ICeK postaje dio mreže sadržaja koji zajedno podižu kvalitetu života, angažman građana i potiču održivi razvoj cijelog urbanog područja.</p> <p>Projekt je također usklađen i komplementaran s projektima daljnjeg razvoja Centra znanja Čakovec: projektom adaptacije bivših vojnih objekata te njihovim stavljanjem u funkciju poduzetničkog inkubatora kao dopuna inkubacijskim sadržajima, projektom Zelena oaza Čakovec koji predviđa uređenje novog parka, odnosno prostora za kvalitetno provođenje vremena i edukaciju lokalnog stanovništva te projektom uspostave Centra znanosti u Čakovcu jer će obje institucije svojim programima privlačiti posjetitelje, poticati turizam i omogućiti cjeloživotno učenje za sve dobne skupine.</p>
---	--

<p>Posebni cilj:</p>	<p>1.2. Osnaživanje posebnih oblika turizma 2.2. Jačanje sportske infrastrukture 2.3. Unaprjeđenje kvalitete života kroz povećanje javno dostupnih sadržaja 3.3. Uređenje javnih prostora</p>
<p>Mjere:</p>	<p>1.2.1. Ponuda sadržaja kontinentalnog turizma 2.2.1. Podizanje uključenosti ljudi u sportsko-rekreacijske aktivnosti 2.2.2. Izgradnja i širenje prostora namijenjenih sportu i rekreaciji 2.3.2. Razvoj edukativnih i zabavnih sadržaja za sve dobne skupine</p>

	3.3.1. Spajanje više djelatnosti i većeg broja sadržaja na jednom javnom prostoru
Prioritet, specifični cilj i područje ulaganja ITP-a:	<p>Prioritet 3. Razvoj urbanih područja kao pokretača regionalnog rasta i razvoja njihovih funkcionalnih područja te razvoj održivih i zelenih otoka / RSO5.1. Poticanje integriranog i uključivog društvenog i gospodarskog razvoja, razvoja u području okoliša, kulture, prirodne baštine, održivog turizma i sigurnosti u urbanim područjima</p> <ul style="list-style-type: none"> - ulaganja u višenamjensku infrastrukturu i javne površine (kod 165 Zaštita, razvoj i promicanje resursa javnog turizma i turističkih usluga)
Naziv projekta:	Izgradnja 4 vanjska bazena u Čakovcu
Opis sektorske i teritorijalne integracije strateške relevantnosti:	<p>Projekt ima utjecaja na cijelo urbano područje, prostor Međimurske županije, stanovnike Varaždinske i Koprivničko-križevačke županije i šire te na prekogranično stanovništvo Slovenije i Mađarske. Gradski bazeni „Marija Ružić“ i SRC „Mladost“ kao mjesto kvalitetne mogućnosti bavljenja sportom i mjesto gdje se održavaju različite sportske i društvene manifestacije privlače sve veći broj ljudi što uzrokuje potrebu zaokruživanja ponude, mogućnosti i logističkih uvjeta za prijem svih zainteresiranih posjetitelja. Realizacijom ovog projekta to se omogućuje uz poštivanje zelenih načela razvoja, rodne ravnopravnosti i brige o osjetljivim skupinama.</p> <p>Osim teritorijalne integracije koja se ogleda u tome da vanjski bazeni u Čakovcu budu dostupni na korištenje svim stanovnicima urbanog područja, ovaj projekt integrira i potrebe za sportsko-rekreativnim aktivnostima s provođenjem slobodnog vremena za sve dobne skupine i uređenjem javnih prostora koji mogu biti na raspolaganju za razne sadržaje za sve stanovnike UP-a, a s obzirom na svoj opseg i gravitacijski doseg, i za mnogo šire od UP-a – ostatak Međimurske županije, pa i za stanovništvo u drugim, susjednim županijama.</p> <p>Projekt je povezan s ITU projektima „Revitalizacija 3 zone aktivnog življenja“ i “Izgradnja Regionalnog društveno-teniskog centra“ te s projektom koji neće biti sufinanciran iz ITU mehanizma, a odnosi se na unaprjeđenje mreže pješačko-biciklističkih staza u Čakovcu .</p>

Posebni cilj:	<p>1.2. Osnaživanje posebnih oblika turizma 2.2. Jačanje sportske infrastrukture 2.3. Unaprjeđenje kvalitete života kroz povećanje javno dostupnih sadržaja 3.3. Uređenje javnih prostora</p>
Mjere:	<p>1.2.2. Poticanje aktivnog turizma 2.2.1. Podizanje uključenosti ljudi u sportsko-rekreacijske aktivnosti 2.2.2. Izgradnja i širenje prostora namijenjenih sportu i rekreaciji 2.3.2. Razvoj edukativnih i zabavnih sadržaja za sve dobne skupine 3.3.1. Spajanje više djelatnosti i većeg broja sadržaja na jednom javnom prostoru</p>
Prioritet, specifični cilj i područje ulaganja ITP-a:	<p>Prioritet 3. Razvoj urbanih područja kao pokretača regionalnog rasta i razvoja njihovih funkcionalnih područja te razvoj održivih i zelenih otoka / RSO5.1. Poticanje integriranog i uključivog društvenog i gospodarskog razvoja, razvoja u području okoliša, kulture, prirodne baštine, održivog turizma i sigurnosti u urbanim područjima</p> <ul style="list-style-type: none"> - ulaganja u višenamjensku infrastrukturu i javne površine (kod 165 Zaštita, razvoj i promicanje resursa javnog turizma i turističkih usluga; kod 168 Fizička obnova i sigurnost javnih prostora)

	<ul style="list-style-type: none"> - energetska učinkovitost (kod 044 Obnova radi povećanja energetske učinkovitosti ili mjere energetske učinkovitosti za javnu infrastrukturu, demonstracijski projekti i mjere potpore
Naziv projekta:	Regionalni društveno-teniski centar (RDTC)
Opis sektorske i teritorijalne integracije strateške relevantnosti:	<p>Projekt ima utjecaj na cijelo urbano područje i na kompletan prostor Međimurske županije, te i na šire područje susjednih županija, s obzirom na to da je zamišljen kao regionalni centar, pa se očekuju korisnici sa šireg područja. Prvenstvena je ideja RDTC-a da zadovolji potrebe stanovnika urbanog područja Čakovec i Međimurske županije u području sporta i rekreacije, te da raznolikom ponudom sportskih sadržaja ujedini šire područje. Projekt je na taj način teritorijalno integriran.</p> <p>Projekt je i sektorski integriran jer ujedinjuje i povezuje potrebe u sportu i rekreaciji s uopće povećanjem raznolikosti dostupnih sadržaja u javnom prostoru za kvalitetno provođenje slobodnog vremena, unaprjeđenje zdravlja i podizanje kvalitete života. Koncentracijom svih tih sadržaja i funkcija u jednom javnom prostoru postiže se u konačnici željeno spajanje više djelatnosti, aktivnosti i sadržaja na jednom području.</p> <p>Također, projekt zadovoljava horizontalni zahtjev energetske učinkovitosti, s obzirom na to da je predviđen nadzor potrošnje energije i uvođenje fotonaponske elektrane.</p> <p>Projekt je povezan s ITU projektima „Revitalizacija 3 zone aktivnog življenja“ i „Izgradnja 4 vanjska bazena“ u Čakovcu. Također je povezan s projektima koji se neće financirati iz ITU mehanizma – projektom rekonstrukcije i izgradnje tribina s atletskom dvoranom na stadionu „SRC Mladost“ i projektom rekonstrukcije kotlovnice i svlačionica na stadionu i izgradnje Kuglane u Čakovcu.</p>

Posebni cilj:	3.1. Razvoj biciklističke i pješačke infrastrukture 3.2. Unaprjeđenje zelene infrastrukture 3.3. Uređenje javnih prostora
Mjere:	3.1.1. Povezivanje urbanog područja biciklističkim i pješačkim stazama 3.1.2. Obnova neiskorištenog i zapuštenog prostora u svrhu pretvaranja za biciklistički prijevoz 3.1.3. Očuvanje i uređenje postojećih biciklističkih i pješačkih zona 3.2.2. Dodavanje zelenih pokrova na višenamjenske objekte 3.3.1. Spajanje više djelatnosti i većeg broja sadržaja na jednom javnom prostoru
Prioritet, specifični cilj i područje ulaganja ITP-a:	<p>Prioritet 2. Jačanje zelenog, čistog, i pametnog i održivog gradskog prometa u okviru integriranog teritorijalnog ulaganja u gradovima / RSO2.8. Promicanje održive multimodalne gradske mobilnosti kao dijela prelaska na gospodarstvo s nultom neto stopom emisija ugljika</p> <ul style="list-style-type: none"> - zeleni, čisti, pametni i održivi gradski promet (kod 083 Biciklistička infrastruktura) <p>Prioritet 3. Razvoj urbanih područja kao pokretača regionalnog rasta i razvoja njihovih funkcionalnih područja te razvoj održivih i zelenih otoka / RSO5.1. Poticanje integriranog i uključivog društvenog i gospodarskog razvoja, razvoja u području okoliša, kulture, prirodne baštine, održivog turizma i sigurnosti u urbanim područjima</p> <ul style="list-style-type: none"> - zelena infrastruktura i prirodna baština (kod 079 zaštita prirode i bioraznolikosti, prirodna baština i resursi, zelena i plava infrastruktura)

	<ul style="list-style-type: none"> - ulaganja u višenamjensku infrastrukturu i javne površine (kod 168 fizička obnova i sigurnost javnih prostora) - energetska učinkovitost (kod 044 Obnova radi povećanja energetske učinkovitosti ili mjere energetske učinkovitosti za javnu infrastrukturu, demonstracijski projekti i mjere potpore)
Naziv projekta:	Projekt Preloška
Opis sektorske i teritorijalne integracije strateške relevantnosti:	<p>Projekt ima utjecaj na cijelo urbano područje i na prostor Međimurske županije, s obzirom na to da se Preloška ulica nalazi u dijelu Čakovca gdje se spaja državna cesta D3 s užim centrom grada Čakovca preko Ulice dr. Ante Starčevića. To znači da Preloškom ulicom cirkulira povećani broj stanovnika urbanog područja, Međimurske županije, a i često je neizostavna relacija za prolaz žitelja drugih županija i dijelova Hrvatske koji dolaze u grad Čakovec. To je prometno vrlo opterećen dio grada te zahtijeva mnoge intervencije u području održivosti prometa i sigurnosti građana. Prema tome, cilj je projekta povećati i unaprijediti sigurnost pješaka i biciklista u prometno opterećenom dijelu grada Čakovca i ozeleniti popratni urbani prostor.</p> <p>Projekt je teritorijalno integriran na način da povezuje više naselja na urbanom području i njegove stanovnike s gospodarskim, školskim i predškolskim te sportskim centrima šireg područja.</p> <p>Projekt je i sektorski integriran jer, osim jačanja zelenog i održivog gradskog prometa kroz razvoj pješačke i biciklističke infrastrukture, uključuje i zadovoljavanje potreba u drugim elementima važnima za urbani život poput javne rasvjete, dječjeg igrališta, oborinske odvodnje i zelenog pojasa koji prati prometnicu i popratnu pješačko-biciklističku stazu. Preloška ulica tako uključuje raznovrsne oblike prometa, kretanja stanovništva, društvenih sadržaja i elemenata održivosti, s posebnim naglaskom sigurnost svih dionika u prometu i javnom prostoru uopće.</p> <p>Također, projekt omogućava postavljanje energetske učinkovite javne LED rasvjete, čime pridonosi i energetske učinkovitosti kao horizontalnom zahtjevu.</p> <p>Uz navedeno, planira se ugradnja infrastrukture za brzi optički Internet, odnosno distribucijska telekomunikacijska kanalizacija (DTK, optika) koja omogućuje pouzdanu internetsku vezu i osigurava sigurnu komunikaciju.</p> <p>Projekt je povezan s ITU projektom <i>Green Ride 2 Work & School</i> / „Zelena vožnja do posla i škole“, i s projektom dogradnje i uređenja pješačko-biciklističkih staza u postojećoj i nadograđenoj mreži PBS Grada Čakovca <i>Green pass</i> / „Zeleni pojas“.</p>

Tablica 6. Prikaz strateških projekata koji se predlažu za financiranje kroz ITU mehanizam, pripadajućih posebnih ciljeva i mjera i područja ulaganja te opis sektorske i teritorijalne integracije te strateške relevantnosti

6.4. Opis sustava provedbe ITU mehanizma

Određivanje granica urbanog područja ima kao svrhu i učinkovito ustrojavanje sustava za upravljanje i provedbu zajedničkih mjera, aktivnosti i projekata na kojima sudjeluju pojedine ili sve jedinice lokalne samouprave koje čine urbano područje. Sve su one podređene MRRFEU koje delegira zadatke. Posredničko tijelo između MRRFEU i pojedinih JLS-ova koji su gradovi središta jest posredničko tijelo za odabir operacija (ITU PTOO) – Odsjek za ITU mehanizam, u sastavu Upravnog odjela za EU integraciju, gospodarstvo i digitalizaciju.

7. USKLAĐENOST S EU STRATEŠKIM DOKUMENTIMA, NACIONALNOM RAZVOJNOM STRATEGIJOM, SEKTORSKIM I VIŠESEKTORSKIM STRATEGIJAMA, PLANOVIMA RAZVOJA ŽUPANIJA TE DOKUMENTIMA PROSTORNOG UREĐENJA

Svi strateški dokumenti JLS-ova moraju biti usklađeni sa strateškim dokumentima više razine. To znači da se razvoj na lokalnoj razini ne odvija odvojeno od strateškog razvojnog okvira na županijskoj, nacionalnoj i europskoj razini te odvojeno od drugih strateških dokumenata koji se odnose na pojedine sektore, prostornih planova i slično. Osim nadređenih strateških dokumenata, sektorskih strategija i prostornih planova, tu su i horizontalna načela koja se promiču kroz provedbu svih programa za koje se traže financije iz sredstava Europske unije.

Nadređeni strateški dokumenti na koje se to odnosi u ovom slučaju jesu: *Plan razvoja Međimurske županije za razdoblje do 2027. godine*, *Nacionalna razvojna strategija Republike Hrvatske do 2030. godine (NRS 2030)*, *Europski zeleni plan*, *EU Teritorijalna Agenda 2030*, *Urbana agenda*, *Povelja iz Leipziga za održive europske gradove* te dokumenti prostornog uređenja koje izrađuju svaki JLS za sebe. Najbitnijim elementom iz strateški nadređenih dokumenata prilikom definiranja mjera i projekata uzimaju se smjernice iz *NRS 2030*, s naglaskom na teritorijalni pristup, uravnoteženi regionalni razvoj, pametnu specijalizaciju i unaprjeđenje pozicije regionalnog gospodarstva u globalnim lancima vrijednosti.

U nastavku se tablično i tekstualno po svakom odabranom relevantnom nadređenom strateškom dokumentu opisuje i dokazuje usklađenost i način doprinosa SRUP-a ciljevima i prioritetima u tim dokumentima. Za ovu svrhu odabrani su dokumenti *Europski zeleni plan* i *EU Teritorijalna Agenda 2030* na europskoj razini, *NRS 2030* na nacionalnoj razini te *Plan razvoja Međimurske županije za razdoblje do 2027. godine* na županijskoj razini. Iz njih su izdvojeni oni ciljevi i prioriteti koji su direktno povezani s ITU mehanizmom i čije se ostvarenje može iščitati iz podređenih posebnih ciljeva i pripadajućih mjera u SRUP-u.

7.1. Usklađenost SRUP-a s Europskim zelenim planom

Europski zeleni plan dokument je Europske komisije čija je glavna misija da Europa bude prvi klimatski neutralan kontinent. U njemu se razrađuje ideja preobrazbe gospodarstva EU za održivu budućnost, što znači da je ideja da do 2050. godine neće biti neto emisija stakleničkih plinova i da gospodarski rast neće biti povezan s upotrebom resursa. Svi pojedinačni planovi na europskoj razini i nadolazeća programsko-financijska razdoblja na neki su način tako obilježena ovim krovnim, dugoročnim ciljevima koncizno iznesenima u *Europskom zelenom*

planu. On ima više svojih pojedinačnih elemenata, a u donjoj je tablici prikazana usklađenost, odnosno način doprinosa SRUP-a (putem posebnih ciljeva i pripadajućih mjera) nekima od tih strateških elemenata.

Povezanost strateškog okvira SRUP-a s ciljevima iz *Europskog zelenog plana*

Strategija razvoja urbanog područja Čakovec za financijsko razdoblje od 2021. do 2027. godine		Europski zeleni plan							
		Element 1. Veće klimatske ambicije EU za 2030. i 2050.	Element 2. Opskrba čistom cjenovno pristupačnom i sigurnom energijom	Element 3. Mobilizacija industrije za čisto i kružno gospodarstvo	Element 4. Izgradnja i obnova uz učinkovitu upotrebu energije i resursa	Element 5. Brži prelazak na održivu i pametnu mobilnost	Element 6. Od „polja do stola“: osmišljavanje pravednog i zdravog prehrambenog sustava koji je prihvatljiv za okoliš	Element 7. Očuvanje i obnova ekosustava i biološke raznolikosti	Element 8. Cilj nulte stope onečišćenja za netoksični okoliš
Prioritet 1. Održivo gospodarstvo	Posebni cilj 1.1. Razvoj poduzetništva i potporne poslovne infrastrukture								
	Posebni cilj 1.2. Osnaživanje posebnih oblika turizma					x			x
	Posebni cilj 1.3. Poticanje zelenih rješenja i pametnih inovacija u gospodarstvu	x	x	x	x	x	x	x	x
Prioritet 2. Zdravo i obrazovano društvo	Posebni cilj 2.1. Jačanje cjeloživotnog obrazovanja								
	Posebni cilj 2.2. Jačanje sportske infrastrukture								
	Posebni cilj 2.3. Unaprjeđenje kvalitete života kroz povećanje javno dostupnih sadržaja								
	Posebni cilj 3.1. Razvoj biciklističke i					x			x

Prioritet 3. Ugodno životno okruženje	pješačke infrastrukture								
	Posebni cilj 3.2. Unaprjeđenje zelene infrastrukture	x		x			x	x	x
	Posebni cilj 3.3. Uređenje javnih prostora							x	x

Tablica 7. Usklađenost/način doprinosa SRUP-a ciljevima *Europskog zelenog plana*

7.2. Usklađenost SRUP-a s Teritorijalnom Agendom 2030

Teritorijalna Agenda 2030 dokument je nastao 1. prosinca 2020. godine na neformalnom sastanku ministara zemalja članica EU nadležnih za prostorno planiranje, teritorijalni razvoj i teritorijalnu koheziju. Kao rezultat tog sastanka proizašao je dokument koji je moguće primjenjivati na svim razinama – nacionalnoj, regionalnoj i lokalnoj, pa stoga svakako ulazi u jedan od onih dokumenata s kojim valja prikazati usklađenost i način doprinosa strategije razvoja urbanog područja. U nastavku je tablica koja prikazuje kako međusobno odgovaraju ciljevi *Teritorijalne agende 2030* i posebni ciljevi te mjere artikulirani u ovom SRUP-u.

Povezanost strateškog okvira SRUP-a s ciljevima iz <i>Teritorijalne agende 2030</i>							
<i>Strategija razvoja urbanog područja Čakovec za financijsko razdoblje od 2021. do 2027. godine</i>		<i>Teritorijalna agenda 2030</i>					
		Teritorijalni prioritet 1. Uravnotežena Europa	Teritorijalni prioritet 2. Funkcionalne regije	Teritorijalni prioritet 3. Integracija izvan granica	Teritorijalni prioritet 4. Zdrav okoliš	Teritorijalni prioritet 5. Kružno gospodarstvo	Teritorijalni prioritet 6. Održive veze
Prioritet 1. Održivo gospodarstvo	Posebni cilj 1.1. Razvoj poduzetništva i potporne poslovne infrastrukture						
	Posebni cilj 1.2. Osnaživanje posebnih oblika turizma						

	Posebni cilj 1.3. Poticanje zelenih rješenja i pametnih inovacija u gospodarstvu				X	X	
Prioritet 2. Zdravo i obrazovano društvo	Posebni cilj 2.1. Jačanje cjeloživotnog obrazovanja						
	Posebni cilj 2.2. Jačanje sportske infrastrukture						
	Posebni cilj 2.3. Unaprjeđenje kvalitete života kroz povećanje javno dostupnih sadržaja						
Prioritet 3. Ugodno životno okruženje	Posebni cilj 3.1. Razvoj biciklističke i pješačke infrastrukture				X		X
	Posebni cilj 3.2. Unaprjeđenje zelene infrastrukture				X	X	
	Posebni cilj 3.3. Uređenje javnih prostora	X	X				

Tablica 8. Usklađenost/način doprinosa SRUP-a ciljevima *Teritorijalne agende 2030*

7.3. Usklađenost SRUP-a s Nacionalnom razvojnom strategijom do 2030. godine

NRS 2030 glavni je dugoročni strateško-razvojni dokument na razini Republike Hrvatske, pa svaka strategija na razini općine/grada, županije ili urbanog područja mora biti u skladu s njom, odnosno mora se vidjeti kako posebni ciljevi korespondiraju sa strateškim smjerovima i ciljevima u *NRS 2030*. Ovaj SRUP također je usklađen i doprinosi tim krovnim strateškim smjerovima i ciljevima, a to je prikazano sljedećom tablicom.

Povezanost strateškog okvira SRUP-a s ciljevima iz *Nacionalne razvojne strategije 2030.*

<i>Strategija razvoja urbanog područja Čakovec za financijsko razdoblje od 2021. do 2027. godine</i>		<i>NRS 2030</i>												
		Razvojni smjer 1. Održivo gospodarstvo i društvo				Razvojni smjer 2. Jačanje otpornosti na krize			Razvojni smjer 3. Zelena i digitalna tranzicija				Razvojni smjer 4. Ravnomjeran regionalni razvoj	
		SC 1.	SC 2.	SC 3.	SC 4.	SC 5.	SC 6.	SC 7.	SC 8.	SC 9.	SC 10.	SC 11.	SC 12.	SC 13.
Prioritet 1. Održivo gospodarstvo	Posebni cilj 1.1. Razvoj poduzetništva i potporne poslovne infrastrukture	x												x
	Posebni cilj 1.2. Osnajivanje posebnih oblika turizma					x					x			x
	Posebni cilj 1.3. Poticanje zelenih rješenja i pametnih inovacija u gospodarstvu	x				x			x	x				x
Prioritet 2. Zdravo i obrazovano društvo	Posebni cilj 2.1. Jačanje cjeloživotnog obrazovanja		x									x		
	Posebni cilj 2.2. Jačanje sportske infrastrukture					x								
	Posebni cilj 2.3. Unaprjeđenje kvalitete života kroz povećanje javno dostupnih sadržaja					x								
Prioritet 3. Ugodno životno okruženje	Posebni cilj 3.1. Razvoj biciklističke i pješačke infrastrukture					x					x			
	Posebni cilj 3.2. Unaprjeđenje zelene infrastrukture								x					
	Posebni cilj 3.3. Uređenje javnih prostora					x			x					

Tablica 9. Usklađenost/način doprinosa SRUP-a ciljevima *NRS 2030*

7.4. Usklađenost SRUP-a s *Planom razvoja Međimurske županije do 2027. godine*

Plan razvoja Međimurske županije za razdoblje do 2027. godine srednjoročni je akt strateškog planiranja za naredno razdoblje za Međimursku županiju čiji je središnji dio UP Čakovec. U donjoj tablici izneseni su ključni ciljevi iz *Plana razvoja* s kojima je prikazana usklađenost, odnosno način doprinosa SRUP-a preko njegovih posebnih ciljeva i pripadajućih mjera.

Povezanost strateškog okvira SRUP-a s ciljevima iz <i>Plana razvoja Međimurske županije za razdoblje do 2027. godine</i>													
<i>Strategija razvoja urbanog područja Čakovec za financijsko razdoblje od 2021. do 2027. godine</i>		<i>Plan razvoja Međimurske županije za razdoblje do 2027. godine</i>											
		Prioritet 1. Održivi razvoj				Prioritet 2. Zdravo, uključivo i otporno društvo				Prioritet 3. Zeleno i digitalno Međimurje			
		1.1	1.2	1.3	1.4	2.1	2.2	2.3	2.4	3.1	3.2	3.3	3.4
Prioritet 1. Održivo gospodarstvo	Posebni cilj 1.1. Razvoj poduzetništva i potporne poslovne infrastrukture	x											
	Posebni cilj 1.2. Osnaživanje posebnih oblika turizma			x						x			x
	Posebni cilj 1.3. Poticanje zelenih rješenja i pametnih inovacija u gospodarstvu		x							x	x		x
Prioritet 2. Zdravo i obrazovano društvo	Posebni cilj 2.1. Jačanje cjeloživotnog obrazovanja				x								
	Posebni cilj 2.2. Jačanje sportske infrastrukture			x			x						
	Posebni cilj 2.3. Unaprjeđenje kvalitete života kroz povećanje javno dostupnih sadržaja						x			x			
Prioritet 3. Ugodno životno okruženje	Posebni cilj 3.1. Razvoj biciklističke i pješačke infrastrukture			x		x						x	x

	Posebni cilj 3.2. Unaprjeđenje zelene infrastrukture		x								x	x			x
	Posebni cilj 3.3. Uređenje javnih prostora										x				x

Tablica 10. Usklađenost/način doprinosa SRUP-a *Planu razvoja MŽ do 2027.*

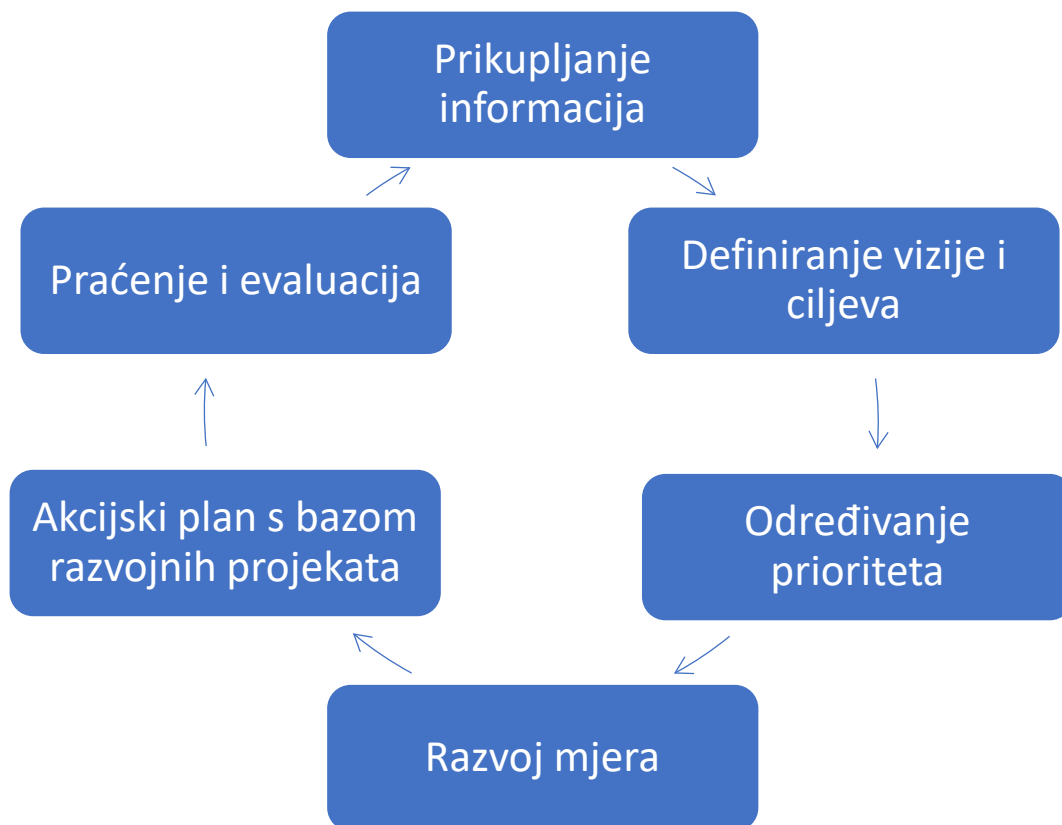
8. OPIS PRIORITETA JAVNE POLITIKE U SREDNJOROČNOM RAZDOBLJU

Prioritetna područja i pripadajuće aktivnosti javnih politika proizlaze iz utvrđene srednjoročne vizije razvoja, napravljene analize stanja i utvrđenih razvojnih potreba i razvojnih potencijala. Prioriteti javnih politika predstavljaju glavna područja strateško-razvojne intervencije te se unutar njih formiraju posebni ciljevi SRUP-a i mjere potrebne za provođenje i izvršenje postavljenih ciljeva. Definiranje i opis prioriteta javnih politika u srednjoročnom razdoblju čini samu jezgru strateškog okvira. U poglavlju 6. već je predstavljen strateški okvir koji se odnosi na integrirana teritorijalna ulaganja, a u ovom će poglavlju biti prikazan cjeloviti strateški okvir SRUP-a.

Strateški okvir razvoja UP-a Čakovec predstavlja glavni dio SRUP-a u kojemu se izlažu i objašnjavaju posebni ciljevi unutar prioriteta područja javne politike te pripadajuće mjere koje se primjenjuju kako bi oni mogli biti ostvareni. Iz strateškog okvira proizlazi i baza projekata koji su objedinjeni u Akcijskom planu provedbe, s danim rokom izvršenja, organizacijama odgovornim za provedbu (nositelji), ključnim pokazateljima te financijskim sredstvima i izvorima financiranja.

Definiranje strateškog okvira rezultat je rada u radnim skupinama Partnerskog vijeća podijeljenom u tri sektora (društvo, gospodarstvo i urbano okruženje), a vodilo se računa o tome da dani zaključci budu **S.M.A.R.T.** (*Specific, Measurable, Attainable, Realistic, Timely*, dakle specifični, mjerljivi, ostvarivi, realni i vremenski definirani). Svaki je od elemenata strateškog okvira obrazložen, doveden u zajednički kontekst i potkrijepljen Analizom stanja i SWOT analizom. Svako strateško planiranje kreće s prikupljanjem informacija (analitički dio), nakon čega slijedi definiranje vizije i određivanje prioriteta područja javne politike. Unutar prioriteta područja javne politike pobliže se definiraju posebni ciljevi, a njih pobliže određuju mjere potrebne za njihovo ostvarenje. Ideja je da baza razvojnih projekata odgovara definiranim posebnim ciljevima i da se mjere mogu opisati i objasniti upravo projektnim aktivnostima. Kako bi kompletna izrada strateškog dokumenta bila uspješna i provjerljiva, postupak praćenja i vrednovanja konstantan je proces koji pomaže i pri dobivanju novih informacija koje mogu utjecati na redefiniranje nekih od elemenata strateškog okvira.

Strateški okvir za UP Čakovec primarno je u skladu s *Planom razvoja Međimurske županije za razdoblje do 2027. godine*, s obzirom na slično predmetno i teritorijalno područje, kao i utvrđene razvojne potrebe i potencijale.



Slika 9. Prikaz radnji i aktivnosti pri strateškom planiranju; izrada autora

UP Čakovec definira tri glavna prioriteta područja javnih politika:

• Prioritet 1. Održivo gospodarstvo
• Prioritet 2. Zdravo i obrazovano društvo
• Prioritet 3. Ugodno životno okruženje

8.1. Prioritet 1. Održivo gospodarstvo

Prioritet 1. Održivo gospodarstvo podrazumijeva usklađivanje zahtjeva za gospodarskim rastom i razvojem te zahtjeva za očuvanjem i zaštitom prirodnih resursa. U tom smislu, održivo gospodarstvo znači da gospodarske razvojne djelatnosti moraju biti u skladu s razinom postojećih resursa, prirodnim i ljudskim kapacitetima. To znači da je potrebno nastaviti pridavati pažnju razvoju poduzetništva i potpornoj poslovnoj infrastrukturi, a dodatno da treba više pozornosti i napora usmjeriti prema osnaživanju posebnih oblika turizma povezanih sa specifičnošću kraja, a u svakoj gospodarskoj djelatnosti poticati zelena rješenja te se koristiti

pametnim inovacijama. Tako se zadovoljavaju i nacionalni i međunarodni ciljevi zelene i digitalne tranzicije. Prema tome, sljedeći posebni ciljevi proizlaze iz ovog prioritetnog područja:

PC 1.1. Razvoj poduzetništva i potporne poslovne infrastrukture
PC 1.2. Osnaživanje posebnih oblika turizma
PC 1.3. Poticanje zelenih rješenja i pametnih inovacija u gospodarstvu

Unutar ovih triju posebnih ciljeva izdvajaju se određene mjere potrebne za njihovo ostvarenje. U poglavlju 6. već su opisane one mjere koje se specifično odnose na integrirana teritorijalna ulaganja, a ovdje se donosi popis svih mjera, uz njihovo kratko objašnjenje.

Posebni cilj	
1.1.	Razvoj poduzetništva i potporne poslovne infrastrukture
Mjere	
1.1.1.	Ulaganje u poslovne zone s ciljem privlačenja investicija visoke dodane vrijednosti
1.1.2.	Unaprjeđenje kapaciteta i mogućnosti potporne poslovne infrastrukture

Posebni cilj	
1.2.	Osnaživanje posebnih oblika turizma
Mjere	
1.2.1.	Ponuda sadržaja kontinentalnog turizma
1.2.2.	Poticanje aktivnog turizma
1.2.3.	Uključivanje enološke i gastronomske ponude u turističke sadržaje

Posebni cilj	
1.3.	Poticanje zelenih rješenja i pametnih inovacija u gospodarstvu
Mjere	
1.3.1.	Edukacije o prijelazu na kružno gospodarenje
1.3.2.	Prilagođavanje gospodarstva znanstveno-tehnološkim inovacijama

Prvi posebni cilj (1.1. Razvoj poduzetništva i potporne poslovne infrastrukture) nadovezuje se na zaključke u Analizi stanja i poglavlju 5. SRUP-a o razvojnim potrebama i razvojnim potencijalima gdje se ističe visoka gustoća poslovnih institucija, pojačana gospodarska aktivnost te mnogo aktivnih poslovnih subjekata. Prema tome, postoji potreba za održavanjem trenutno postojeće razine gospodarske aktivnosti, a što se može samo daljnjim strateškim prepoznavanjem poduzetništva kao važne grane ljudske djelatnosti i brigom o

potpornoj poslovnoj infrastrukturi (inkubatori, centri izvrsnosti, razvojne agencije, poslovne zone i sl.) koja pruža važne prostorne, financijske, ljudske i druge materijalne i tehnološke kapacitete za razvoj poduzetništva. Tako valja nastaviti ulagati u poslovne zone s ciljem privlačenja investicija visoke dodane vrijednosti (Mjera 1.1.1.) te još više unaprijediti kapacitete i mogućnosti potporne poslovne infrastrukture (Mjera 1.1.2.).

Drugi posebni cilj (1.2. Osnaživanje posebnih oblika turizma) izdvaja turističku granu kao jednu od najvažnijih grana kako za Republiku Hrvatsku, tako i za Međimurje, pa i urbano područje Čakovec. S obzirom na geoprometni položaj, očuvanu prirodu i blisku povezanost različitih gospodarskih djelatnosti (npr. poljoprivrede, prerade i uslužnih djelatnosti), postoji potreba i mogućnost za razvijanje i osnaživanje posebnih oblika turizma, što se konkretno odnosi na kontinentalni turizam u cjelini (Mjera 1.2.1.; primjerice, uključivanje poljoprivrede u turističku ponudu, iskorištavanje blagodati voda i šuma), aktivni turizam (Mjera 1.2.2.; ponajviše cikloturizam) i uključivanje enološke i gastronomske ponude kao specifičnih turističkih sadržaja (Mjera 1.2.3.), čime se dodatno mogu izdvojiti vinski i kulinarski specijaliteti ovoga kraja.

Treći posebni cilj (1.3. Poticanje zelenih rješenja i pametnih inovacija u gospodarstvu) kombinira opći zahtjev za zelenom i digitalnom tranzicijom, odnosno primjenom ekoloških rješenja u gospodarstvu i primjenom tehnologija IV. industrijske revolucije. Kako je riječ o inovativnim načinima gospodarenja, potrebno su edukacije o prijelazu na kružno gospodarenje, tj. cirkularnu ekonomiju (Mjera 1.3.1.) koju karakterizira iskorištavanje svih ili većine nusprodukata gospodarskog procesa radi zaštite okoliša i očuvanja resursa, u čemu bi bili angažirani stručnjaci različitih disciplina i struka. U konačnici, to znači prilagođavanje svih gospodarskih djelatnosti znanstveno-tehnološkim inovacijama (Mjera 1.3.2.).

8.2. Prioritet 2. Zdravo i obrazovano društvo

Prioritet 2. Zdravo i obrazovano društvo posebno se odnosi na područje društvenih djelatnosti u najširem smislu. Potrebe i potencijali područja društva opisani su u Analizi stanja i u 5. poglavlju SRUP-a. Prioritetno područje zdravog i obrazovanog društva uključuje posvećenost javnim politikama u području obrazovanja, zdravstvene skrbi, sporta, a tako uopće i kvalitete života. Prema tome, konkretno, kao ciljevi ovog područja izdvaja se potreba za jačanjem cjeloživotnog obrazovanja, između ostalog i zbog stalnih potreba u gospodarstvu za prilagođavanjem znanja i vještina; jačanje sportske infrastrukture i posljedično upotpunjavanje sportskih sadržaja, vođeno idejom o važnosti sporta u cijeloj Međimurskoj županiji; te u

konačnici i unaprjeđenje kvalitete života kroz povećanje javno dostupnih sadržaja što objedinjava potrebe u različitim područjima – od kulture, provođenja slobodnog vremena, do edukativnih i zabavnih programa. Stoga, sljedeći posebni ciljevi proizlaze iz ovog prioritetnog područja javne politike:

PC 2.1. Jačanje cjeloživotnog obrazovanja
PC 2.2. Jačanje sportske infrastrukture
PC 2.3. Unaprjeđenje kvalitete života kroz povećanje javno dostupnih sadržaja

Unutar ovih triju posebnih ciljeva također se izdvajaju određene mjere potrebne za njihovo ostvarenje. U poglavlju 6. već su opisane one mjere koje se specifično odnose na integrirana teritorijalna ulaganja, a ovdje se donosi popis svih mjera, uz njihovo kratko objašnjenje.

Posebni cilj	
2.1.	Jačanje cjeloživotnog obrazovanja
Mjere	
2.1.1.	Razvijanje posebnih programa za tržište rada za sve dobne skupine
2.1.2.	Mentorski programi za posebne skupine ljudi
2.1.3.	Jačanje kapaciteta nastavnog i nenastavnog osoblja u cjeloživotnom obrazovanju

Posebni cilj	
2.2.	Jačanje sportske infrastrukture
Mjere	
2.2.1.	Podizanje uključenosti ljudi u sportsko-rekreacijske aktivnosti
2.2.2.	Izgradnja i širenje prostora namijenjenih sportu i rekreaciji

Posebni cilj	
2.3.	Unaprjeđenje kvalitete života kroz povećanje javno dostupnih sadržaja
Mjere	
2.3.1.	Veća ponuda sadržaja iz kulture u javnom prostoru
2.3.2.	Razvoj edukativnih i zabavnih sadržaja za sve dobne skupine

Prvi posebni cilj (2.1. Jačanje cjeloživotnog obrazovanja) uvažava potrebe za stalnim prilagođavanjem znanja i vještina novim društvenim potrebama, gospodarstvu i brzo mijenjajućim trendovima u svijetu uslijed razvoja tehnologija, novih pristupa društvenim fenomenima i promjenama u postojećim poslovima. To znači da se ljudi moraju cijeli život

obrazovati i stalno usavršavati na radnim mjestima, pa bi stoga korisni bili sustavni programi iz različitih područja za sve dobne skupine (Mjera 2.1.1.), što bi podiglo kvalitetu obavljanja posla i ukazivalo na praćenje trendova, čime bi se poboljšalo i moderniziralo obrazovanje, gospodarstvo postalo konkurentnije, a ljudi sposobniji nositi se sa stalnim intenzivnim promjenama. Naročito se to odnosi na skupine ljudi koje nisu u mogućnosti pratiti razvoj novih programa ili im treba dodatna, individualna pomoć u savladavanju novih vještina – za njih je potrebno razvijati odgovarajuće mentorske programe (Mjera 2.1.2.), što bi uključivalo i individualizirani pristup te lakšu mogućnost praćenja i napretka. Konačno, proširenje obrazovnih sadržaja i velike potrebe za obrazovanjem sa sobom povlače jačanje kapaciteta nastavnog i nenastavnog osoblja (Mjera 2.1.3.).

Drugi posebni cilj (2.2. Jačanje sportske infrastrukture) prepoznat je na području poznatom po važnosti sporta, zainteresiranosti za sport i postojećim potencijalima za daljnji razvoj sporta kao društvene djelatnosti. Postojeće stanje treba održati i dodatno ga ojačati s infrastrukturnim pretpostavkama, za što je preduvjet daljnje podizanje uključenosti ljudi u sportsko-rekreacijske aktivnosti (Mjera 2.2.1.) kako bi se realizirali svi postojeći potencijali, te prostorno poboljšanje i proširenje, odnosno izgradnja i širenje prostora namijenjenih sportu i rekreaciji (Mjera 2.2.2.).

Treći posebni cilj (2.3. Unaprjeđenje kvalitete života kroz povećanje javno dostupnih sadržaja) odnosi se na čitav niz sadržaja koje je moguće realizirati u javnom prostoru na način da budu dostupni što većem broju ljudi. Kako je prepoznato u Analizi stanja i u 5. poglavlju o razvojnim potrebama i razvojnim potencijalima, mnogo je već sadržaja na UP-u Čakovec koji mogu poslužiti kao primjer dobre prakse koliko život na jednom urbanom području može biti aktivan i uključiv. U tom smislu, treba nastaviti s tim dobrim praksom s ciljem unaprjeđenja kvalitete života, što se može postići većom ponudom sadržaja iz kulture (Mjera 2.3.1.) te kombiniranjem edukacije i zabave – ovisno o potrebama, bilo djece i mladih, radnoaktivne populacije, do stare populacije (Mjera 2.3.2.). Trgovi, kao glavna mjesta okupljanja, obično su najprikladnija mjesta i za realizaciju aktivnog života i ispunjenog slobodnog vremena.

8.3. Prioritet 3. Ugodno životno okruženje

Prioritet 3. Ugodno životno okruženje podrazumijeva urbano okruženje u najširem smislu sa zadovoljenim preduvjetima koji omogućuju ugodno odvijanje društvenih i gospodarskih aktivnosti te provođenje svakodnevice. Drugim riječima, ugodno životno okruženje okvir je unutar kojega se razvija gospodarstvo, podiže kvaliteta života i širi opseg društvenih i drugih sadržaja u javnom prostoru. Povezanost područja neizostavni je element za ugodno,

prilagođeno i uključivo urbano okruženje, a jedan od načina povezivanja urbanog područja na ekološki prihvatljiv, zdrav i ugodan način jest putem razvoja biciklističke i pješačke infrastrukture. Postizanje ciljeva zelene tranzicije obuhvaća i razvoj gdje je god moguće zelenih pokrova u svrhu prilagodbe klimatskim promjenama, što je jedna od sastavnica općeg uređenja javnih prostora. Prema tome, posebni ciljevi koji slijede iz ovog prioritarnog područja jesu sljedeći:

PC 3.1. Razvoj biciklističke i pješačke infrastrukture
PC 3.2. Unaprjeđenje zelene infrastrukture
PC 3.3. Uređenje javnih prostora

Unutar ovih ciljeva izdvajaju se određene mjere potrebne za njihovo ostvarenje. U poglavlju 6. već su opisane one mjere koje se specifično odnose na integrirana teritorijalna ulaganja, a ovdje se donosi popis svih mjera, uz njihovo kratko objašnjenje.

Posebni cilj	
3.1.	Razvoj biciklističke i pješačke infrastrukture
Mjere	
3.1.1.	Povezivanje urbanog područja biciklističkim i pješačkim stazama
3.1.2.	Obnova neiskorištenog i zapuštenog prostora u svrhu pretvaranja za biciklistički prijevoz
3.1.3.	Očuvanje i uređenje postojećih biciklističkih i pješačkih zona

Posebni cilj	
3.2.	Unaprjeđenje zelene infrastrukture
Mjere	
3.2.1.	Obnova zapuštenih zelenih pokrova
3.2.2.	Dodavanje zelenih pokrova na višenamjenske objekte

Posebni cilj	
3.3.	Uređenje javnih prostora
Mjere	
3.3.1.	Spajanje više djelatnosti i većeg broja sadržaja na jednom javnom mjestu
3.3.2.	Veća ponuda javnih pametnih i zelenih urbanih vozila

Prvi posebni cilj (3.1. Razvoj biciklističke i pješačke infrastrukture) znači ponajprije povezivanje urbanog područja biciklističkim i pješačkim stazama (Mjera 3.1.1.), s obzirom na

to da se primjećuje nedovoljna razina povezanosti za taj oblik prometa, a da je ujedno prilagođena i sigurna. Jedan od načina razvoja infrastrukture za bicikle i pješake, odvojene od cestovnog prometa, uključuje i obnovu neiskorištenoga i zapuštenog prostora u svrhu njegova pretvaranja za biciklistički promet ili šetnice (Mjera 3.1.2.). Uz to, valja voditi računa o tome da postojeće biciklističke i pješačke staze i zone ostanu očuvane, da se po potrebi uredi, rekonstruiraju, dograde i sl. (Mjera 3.1.3.).

Drugi posebni cilj (3.2. Unaprjeđenje zelene infrastrukture) uključuje obnovu trenutno zapuštenih zelenih pokrova (3.2.1.), a ponajviše dodavanje istih na višenamjenske objekte u sklopu novih projekata te obogaćivanje već postojećih objekata zelenim pokrovima (Mjera 3.2.2.). Osim zdravijeg okruženja, to doprinosi i energetske učinkovitosti jer zeleni pokrovi mogu funkcionirati kao prirodni izolator topline i čistač zraka. Zelena infrastruktura na objektima za druge namjene pokazatelj je brige za širi spektar problema od samo onih čemu služi određeni objekt.

Treći posebni cilj (3.3. Uređenje javnih prostora) odnosi se ponajviše na mjesta gdje ljudi provode većinu slobodnog ili vremena, gdje se susreću i gdje prisustvuju zajedničkim događajima. Bogatstvo i atraktivnost prostora često se vidi upravo po tome da može u sebe primiti što veći broj različitih djelatnosti i sadržaja (Mjera 3.3.1.), što je djelomično i u vezi s ciljem 2.3. koji naglašava unaprjeđenje kvalitete života različitih sadržaja. Javni prostori također mogu biti i mjesta prometnih inovacija, odnosno ona mjesta gdje je moguće većem broju ljudi izložiti i ponuditi pametna i zelena urbana vozila (Mjera 3.3.2.), što je pak povezano ciljevima koji se odnose na zdravo, ekološki prihvatljivo i jednostavno prometno povezivanje.

Strategijom urbanog područja glavni je cilj grad središte i okolne općine učiniti jedinstvenim funkcionalnim i povezanim mjestom koje može biti primjer zdravog, kvalitetnog i modernog urbanog života.

9. POPIS POSEBNIH CILJEVA I KLJUČNIH POKAZATELJA ISHODA

U ovom poglavlju slijedi tablični prikaz posebnih ciljeva i njihovih ključnih pokazatelja ishoda pridruženih nadređenim strateškim ciljevima iz *NRS 2030* i *ITP-a* gdje su definirani pripadajući pokazatelji učinka s početnim i ciljnim vrijednostima.

POSEBNI CILJ 1.1. SRUP-a

SC1: Konkurentno i inovativno gospodarstvo (NRS 2030)		
<i>Pokazatelj učinka</i>	<i>Početna vrijednost</i>	<i>Ciljna vrijednost 2030.</i>
BDP po stanovniku prema paritetu kupovne moći, u % prosjeka EU	65% (2019.)	75%
RSO1.3. Jačanje održivog rasta i konkurentnosti MSP-ova i otvaranje radnih mjesta u njima, među ostalim i kroz produktivna ulaganja (ITP)		
<i>Pokazatelj učinka</i>	<i>Početna vrijednost</i>	<i>Ciljna vrijednost 2029.</i>
RCO15 Kapacitet stvorene inkubacije (broj poduzeća)	0,00	360,00
RCO14 Javne institucije koje su primile potporu za razvoj digitalnih usluga, proizvoda i procesa (broj)	0,00	1,00
PC 1.1. Razvoj poduzetništva i potporne poslovne infrastrukture (SRUP)		
<i>Pokazatelj ishoda</i>	<i>Početna vrijednost</i>	<i>Ciljna vrijednost 2027.</i>
MSP-ovi koji se koriste uslugama inkubatora nakon stvaranja inkubatora (broj poduzeća godišnje)	0,00	2,00
MSP-ovi s višom dodanom vrijednošću po zaposleniku (broj poduzeća)	0,00	2,00

POSEBNI CILJ 2.1. SRUP-a

SC2: Obrazovani i zaposleni ljudi (NRS 2030)		
<i>Pokazatelj učinka</i>	<i>Početna vrijednost</i>	<i>Ciljna vrijednost 2030.</i>
Stopa sudjelovanja odraslih (25-64) u cjeloživotnom obrazovanju	3,5% (2019.)	Dostići prosjek EU
Stopa zaposlenosti (dobna skupina 20-64)	66,70%	75%

PC 2.1. Jačanje cjeloživotnog obrazovanja (SRUP)

<i>Pokazatelj ishoda</i>	<i>Početna vrijednost</i>	<i>Ciljna vrijednost 2027.</i>
Korisnici posebnih programa za tržište rada za sve dobne skupine (broj)	0,00	46.408,00
Stvoreni ili obnovljeni prostor za i edukativne namjene (m2)	0,00	23.500,00

POSEBNI CILJ 2.2. SRUP-a**SC5: Zdrav, aktivan i kvalitetan život (NRS 2030)**

<i>Pokazatelj učinka</i>	<i>Početna vrijednost</i>	<i>Ciljna vrijednost 2030.</i>
Regionalni indeks konkurentnosti	32 (2019.)	38

RSO5.1. Poticanje integriranog i uključivog društvenog i gospodarskog razvoja, razvoja u području okoliša, kulture, prirodne baštine, održivog turizma i sigurnosti u urbanim područjima (ITP)

<i>Pokazatelj učinka</i>	<i>Početna vrijednost</i>	<i>Ciljna vrijednost 2029.</i>
RCO74 Stanovništvo obuhvaćeno projektima u okviru strategija za integrirani teritorijalni razvoj	0,00	1.878.451,00
RCO5.1.1. Stvoreni ili obnovljeni prostor u urbanim područjima (m ²)	0,00	55.000,00

PC 2.2. Jačanje sportske infrastrukture (SRUP)

<i>Pokazatelj ishoda</i>	<i>Početna vrijednost</i>	<i>Ciljna vrijednost 2027.</i>
Stvoreni ili obnovljeni prostor sportske infrastrukture (m2)	0,00	71.792,44
Stanovnici obuhvaćeni projektima u okviru strategije za razvoj urbanog područja (broj)	0,00	58.400,00

POSEBNI CILJ 3.1. SRUP-a**SC10: Održiva mobilnost (NRS 2030)**

<i>Pokazatelj učinka</i>	<i>Početna vrijednost</i>	<i>Ciljna vrijednost 2030.</i>
--------------------------	---------------------------	--------------------------------

Indeks globalne konkurentnosti (GCI), komponenta „Infrastruktura“	32. mjesto (2019.)	<28. mjesta
RSO2.8. Promicanje održive multimodalne gradske mobilnosti kao dijela prelaska na gospodarstvo s nultom neto stopom emisija ugljika (ITP)		
<i>Pokazatelj učinka</i>	<i>Početna vrijednost</i>	<i>Ciljna vrijednost 2029.</i>
RCO58 Infrastruktura namijenjena biciklima za koju je primljena potpora (km)	0,00	164,00
PC 3.1. Razvoj biciklističke i pješačke infrastrukture (SRUP)		
<i>Pokazatelj ishoda</i>	<i>Početna vrijednost</i>	<i>Ciljna vrijednost 2027.</i>
Izgrađena ili obnovljena infrastruktura namijenjena biciklima – staze (km)	0,00	5,60
Izgrađena ili obnovljena infrastruktura namijenjena biciklima – parkovi (m2)	0,00	14.200,00

POSEBNI CILJ 3.3. SRUP-a

RSO5.1. Poticanje integriranog i uključivog društvenog i gospodarskog razvoja, razvoja u području okoliša, kulture, prirodne baštine, održivog turizma i sigurnosti u urbanim područjima (ITP)		
<i>Pokazatelj učinka</i>	<i>Početna vrijednost</i>	<i>Ciljna vrijednost 2029.</i>
RCO38 Površina obnovljenog zemljišta za koje je primljena potpora (ha)	0,00	6,50
RCO5.1.1 Stvoreni ili obnovljeni prostor u urbanim područjima (m2)	0,00	55.000,00
PC 3.3. Uređenje javnih prostora (SRUP)		
<i>Pokazatelj ishoda</i>	<i>Početna vrijednost</i>	<i>Ciljna vrijednost 2027.</i>
Obnovljeno zemljište koje se upotrebljava za društvenu, kulturnu ili gospodarsku namjenu (m2)	0,00	15.365,00
Stanovnici koji koriste obnovljeno/uređeno područje (broj)	0,00	46.408,00

10. TERMINSKI PLAN PROVEDBE PROJEKATA OD STRATEŠKOG ZNAČAJA

U nastavku slijedi taksativni popis projekata od strateškog značaja te njihov kratki opis, razina spremnosti, planirano trajanje, ukupna procijenjena vrijednost (u eurima) te planirani izvori financiranja. U prvom dijelu navedeni su projekti koji se predlažu za financiranje iz ITU mehanizma, a poredani su prema ciljevima i mjerama kako su već označeni u tablici u poglavlju 6.3. gdje je obrazložena njihova strateška relevantnost i doprinos ideji ITU-a, naročito u elementima sektorske i teritorijalne integracije. Drugi dio donosi popis ostalih razvojnih projekata za UP Čakovec koji su detaljnije obrazloženi u Akcijskom planu provedbe.

10.1. Projekti koji se predlažu za financiranje iz ITU mehanizma

Za financiranje iz ITU mehanizma predlaže se 7 velikih projekata koji zadovoljavaju ranije objašnjene kriterije sektorske i teritorijalne integracije te strateške relevantnosti (policentričnog utjecaja na razvoj cijelog urbanog područja). Tih 7 projekata odnosi se na dva specifična cilja ITP-a u ovom financijskom razdoblju, pokrivaju i integriraju većinu područja ulaganja, odnosno prihvatljivih programskih aktivnosti te objedinjavaju više ciljeva i mjera SRUP-a. Njihovi su nositelji Grad Čakovec i općine u obuhvatu UP-a ili Međimurska županija.

Županijski se projekt adaptacije bivšeg vojnog objekta te stavljanje u funkciju Inspiracijskog centra kreativnosti (IceK) odnosi na specifični cilj RSO5.1. (*brownfield*, višenamjenska infrastruktura) ITP-a. Projekt uređenja javnih prostora, odnosno glavnog trga u Nedelišću primarno se odnosi na specifični cilj RSO5.1. (kulturna baština, zelena infrastruktura, višenamjenska infrastruktura), a dijelom zadovoljava i ideje specifičnog cilja RSO2.8. (zeleni, čisti, pametni i održivi gradski promet) ITP-a. Među projektima se nalazi i jedan integrativni sportski koji objedinjuje adaptaciju društvenih i sportsko-rekreacijskih centara Općine Strahoninec, SRC Mladost Čakovec te SRP Trate u Općini Nedelišće. Potonji projekt odnosi se na specifični cilj RSO5.1. (višenamjenska infrastruktura, prvenstveno sportska infrastruktura), a na isti cilj se nadovezuje i već započeti projekt izgradnje vanjskih bazena u kompleksu Gradski bazeni „Marija Ružić“ Čakovec. Navedeni specifični cilj ima i projekt izgradnje Regionalnog društveno-teniskog centra (RDTC), također u elementu sportske infrastrukture. Na specifični cilj RSO2.8. (biciklistička infrastruktura kao dio zelenog, čistog, pametnog i održivog gradskog prometa), odnosi se projekt *Green Ride 2 Work & School* – potez od Savske Vesi do Totovca. Na taj se specifični cilj odnosi i Projekt Preloška, koji u jednom dijelu zadovoljava i specifični cilj RSO5.1. (fizička obnova i sigurnost javnih prostora).

Projekt od strateškog značaja: *Obnova Trga Republike u Nedelišću*

Kratki opis projekta:

Trg Republike u Nedelišću je sjecište društvenog, gospodarskog i školskog života s obzirom na to da kroz središte prolazi državna magistralna cesta, zapravo jedna od najprometnijih cesta u Republici Hrvatskoj. Uređenjem 9.185 m² Trga Republike promet bi se dodatno regulirao i učinio sigurnijim. Trg Republike u Nedelišću izravno je povezan s Čakovcem i Varaždinom upravo magistralnom cestom, a samo srce Trga vodi prema Osnovnoj školi Nedelišće, Međimurskom sajmu poduzetništva (MESAP), stablu platane stare 213 godina koja je zaštićeni spomenik prirode, vatrogasnom domu koji je ujedno sjedište Vatrogasne zajednice Općine Nedelišće, a na njemu su i poslovno-kulturni centar u kojem djeluju Turistička zajednica, Matični ured te se u njemu održavaju kulturno-umjetnički programi. Stablo platane kao spomenik prirode ima sve zapaženiju ulogu u razvoju održivog turizma naselja, općine i Međimurske županije u cjelini te je važna zbog mogućnosti edukacije mladih i doprinosi ekološkoj osviještenosti stanovništva. Prostor oko platane je također mjesto okupljanja, održavanja priredbi i društvenih događanja mještana. U sklopu projekta bi stare betonske ploče bile zamijenjene adekvatnim kamenim pločama, javnom rasvjetom, urbanom opremom, fontanom, sustavom videonadzora, te izgradnja infrastrukture (energetika, voda, kanalizacija i širokopolasni internet). U sklopu projekta planirane su i hortikulturalna uređenja (sadnja stabala).

1.

Obnovom i rekonstrukcijom Trga Republike u Nedelišću unaprijedit će se izgled naselja, značajno povećati opća sigurnost prometa i kvaliteta života na cijelom području općine i šire. Cilj je projekta oplemeniti prostor sadržajima i aktivnostima na način da se očuvaju autentične povijesne karakteristike uz ugradnju suvremenih elemenata. Rekonstrukcijom će se formirati atraktivan javni prostor socijalnog kontakta.

Nositelj je Općina Nedelišće.

Spremnost projekta: Trg Republike u Nedelišću ima svu potrebnu dokumentaciju i ishoduenu građevinsku dozvolu te je spreman za provedbu.

Planirano trajanje projekta: 1. kvartal 2024. – 3. kvartal 2027.

Ukupna procijenjena vrijednost projekta: 2.477.661,35 €

	<p>Planirani izvori financiranja: EFRR (ITU) 65,18%, Proračun Općine Nedelišće 34,82%</p>
	<p>Projekt od strateškog značaja: <i>Green Ride 2 Work & School / Zelena vožnja do posla i škole</i></p>
2.	<p>Kratki opis projekta: Izgradnja i uređenje nove PBS Savska Ves – Totovec u duljini 3 km funkcionalno integrirane s općinom Strahoninec, s postavljanjem javne rasvjete, proširit će se mreža pješačko-biciklističkih staza na urbanom području i doprinijeti općoj sigurnosti pješaka i biciklista, osobito dnevnih migranata, u prometu. PBS Savska Ves – Totovec građanima će Čakovca i općinama s urbanog područja – Strahoninec, Nedelišće i Pribislavec – omogućiti putovanje na ekološki prihvatljiv pogon do posla i škole. Savska Ves prema svojem geoprometnom položaju predstavlja čvorište puteva između Čakovca, Štefanca, Ivanovca sa Totovcem i 4 naselja u tzv. „Dravskom bazenu“, a funkcionalno je integrirana i s općinom Strahoninec. U Totovcu je razvijena gospodarska zona u kojoj je i najveće komunalno postrojenje u Međimurskoj županiji – kompleks sortirnice i odlagališta otpada, šljunčara i nekoliko ostalih gospodarskih subjekata.</p> <p>Izgradnjom ove pješačko-biciklističke staze u dužini 3 km omogućilo bi se stanovništvu 8 naselja sigurnije putovanje biciklom na posao i u školu na način da se pripremi podloga i asfaltira pojas pješačko-biciklističke staze širine 2,5 metra u dužini 3 km, te postavi sustav javne rasvjete.</p> <p>Nositelj je Grad Čakovec.</p>
	<p>Spremnost projekta: Imovinsko-pravni odnosi u postupku su rješavanja zbog promjene prvobitne trase PBS, radi se o privatnom zemljištu, zemljištu u vlasništvu Republike Hrvatske i o javnom dobru u općoj uporabi u vlasništvu Grada Čakovca te djelomično pod upravom Županijske uprave za ceste. Projekt je u postupku izmjene (u 2025. godini nije spreman za provedbu).</p>
	<p>Planirano trajanje projekta: Izrada projektne dokumentacije: 3. – 4. kvartal 2026.; izvedba projekta: 1. kvartal 2027. – 1. kvartal 2028.</p>
	<p>Ukupna procijenjena vrijednost projekta: 1.275.000,00 €</p>
	<p>Planirani izvori financiranja: EFRR (ITU) 54,9%, Proračun Grada 45,1%</p>

Projekt od strateškog značaja: Revitalizacija 3 zone aktivnog življenja

Kratki opis projekta: Projekt „Revitalizacija 3 zone aktivnog življenja“ podrazumijeva obnovu, dogradnju i izgradnju sadržaja društvene, sportske, rekreacijske i turističke namjene u sportsko-rekreacijskim zonama u Čakovcu, Nedelišću i Strahonincu. Provedbom projekta uređuju se i opremaju javni prostori namijenjeni za razvoj novih sportskih sadržaja, programa i aktivnosti na urbanom području Čakovec. Revitalizirani prostori biti će funkcionalne cjeline namijenjene lokalnom stanovništvu, posjetiteljima, lokalnim klubovima i udrugama te djeci predškolske i školske dobi, s posebnim naglaskom na djecu s teškoćama u razvoju. U Međimurskoj se županiji trenutno 32% stanovništva rekreativno bavi sportom, a cilj je u roku pet godina postići aktivnost kod minimalno 45% populacije. Opći cilj projekta je poboljšanje lokalnih temeljnih usluga kroz promicanje zdravog stila života i sadržajnog provođenja slobodnog vremena lokalnog i regionalnog stanovništva. Stoga, projekt uređenja 3 sportsko-rekreacijska centra s društvenim sadržajima u Čakovcu, Nedelišću i Strahonincu može doprinijeti ostvarenju tog cilja.

U Čakovcu se planira završna faza uređenja zapadnog i južnog koridora kompleksa SRC „Mladost“ na kojem se nalaze unutarnji i vanjski bazeni i streljana, a u planu je i izgradnja Regionalnog društvenog teniskog centra na južnoj strani čestice. Svi dijelovi navedenog kompleksa bili bi povezani izgradnjom šetnice, amfiteatra s pozornicom za društvena i kulturna događanja sa LED ekranom za ljetno kino, koncerte i kazališne programe, parkiralište za 158 vozila s 2 punionice za električna vozila, solarnom elektranom na nadstrešnici parkirališta te daljnje ozelenjivanje prostora SRC „Mladost“ sadnjom stabala i grmova. Solarno drvo s punionicama mobitela, 2 informacijska kioska na šetnici i javna rasvjeta na solarnu energiju, s elementima prilagođenim za korištenje osoba s otežanim kretanjem.

Predmet projekta u Strahonincu jest rekonstrukcija i opremanje postojećeg sportskog objekta te gradnja i opremanje terena za sport i rekreaciju sa pratećim prostorima za korisnike i posjetitelje. Projektom bi bila izgrađena ljetna pozornica/amfiteatar, prostor za odmor i provođenje slobodnog vremena (s pametnim klupama), dječje igralište s ogradom, park-stijena za penjanje, *streetworkout* prostor, viseća kuglana, odbojkaški, teniski, malonogometni i košarkaški teren te logistički prostori, skladišta i parking za 55 mjesta.

3. NA SRP „Trate“ u Nedelišću projektom je predviđena izgradnja pomoćnog nogometnog igrališta s umjetnom travom. Oko pomoćnog nogometnog igrališta planirana je atletska staza s 4 trkaće staze i ravnim dijelom atletske staze sa 6 trkaćih staza. Od atletskih borilišta unutar atletske staze predviđena su: borilište za skok u vis, dvostruko borilište za skok s motkom, dva borilišta za bacanje loptice. Od atletskih borilišta izvan atletske staze predviđena su: dvostruko borilište za skok u dalj / troskok, borilište za bacanje kugle. Od igrališta u prostoru između atletske staze i pomoćnog nogometnog igrališta predviđena su: igralište za košarku, igralište za odbojku, igralište za badminton. Za grijanje i hlađenje planirana je ugradnja toplinske pumpe na vodu. Projektom se također predviđa postavljanje tipskih kioska za komentatora sportskih događaja i razglas, tipski kiosci za pomoćne ugostiteljske sadržaje na etaži visokog prizemlja te tipski kiosk za fotofiniš uz buduću atletsku stazu.

Kao dodatni element održive gradnje planira se sabirna jama za skupljanje kišnice za navodnjavanje sportskih terena te „sivu“ vodu za ispiranje sanitarija *caffe* bara.

Nositelj je Grad Čakovec. Partneri su tvrtka Sport Hub Nedelišće d.o.o. iz Nedelišća i Općina Strahoninec.

Spremnost projekta: Imovinsko-pravni odnosi u cijelosti riješeni; izrađena je sva projektno-tehnička dokumentacija te izdane dozvole za građenje. Općina Strahoninec je nakon provedbe postupka javne nabave započela s provedbom projekta u 2. kvartalu 2025. godini. Javni poziv za sufinanciranje projekta iz ITU mehanizma broj IP.3.1.46 objavljen 26.5. 2025. te je korisnik prijavio projekt.

Planirano trajanje projekta: 55 mjeseci (1. kvartal 2022. – 4. kvartal 2026.)

Ukupna procijenjena vrijednost projekta: 7.776.779,75 €

Planirani izvori financiranja: EFRR (ITU) 78,59%, Proračun Grada Čakovca, Sport Hub Nedelišće d.o.o. i Općine Strahoninec 21,41%

Projekt od strateškog značaja: *Adaptacija bivšeg vojnog objekta te stavljanje u funkciju Inspiracijskog centra kreativnosti*

Kratki opis projekta: Projekt adaptacije bivšeg vojnog objekta te stavljanje u funkciju Inspiracijskog centra kreativnosti dio je Projekta proširenja i unapređenja Centra znanja Čakovec koji je definiran kao strateški projekt u okviru Razvojnog sporazuma za sjever

4.	<p>Hrvatske. Cilj je projekta rekonstruirati i revitalizirati zapušteni bivši vojni objekt u suvremeni multifunkcionalni prostor društvene, kulturne, rekreacijske i edukativne namjene koji doprinosi integriranom i uključivom društvenom i gospodarskom razvoju urbanog područja Čakovca.</p> <p>Revitalizacijom zapuštenog objekta stvaraju se novi prostori i sadržaji za zajednicu: izvedbeni prostor te kreativna i rekreacijska zona uz dostupnost nekoliko uredskih prostora za djelovanje dionika iz različitih sektora (javnog, obrazovnog, civilnog). Time se potiče društvena kohezija uz sudjelovanje građana različitih dobnih skupina u sadržaju ICeK-a koji će biti namijenjeni široj javnosti. Istovremeno, kroz novi objekt potiče se daljnji razvoj digitalnih i kreativnih industrija kao pokretača održivog urbanog razvoja. ICeK postaje središnje mjesto povezivanja kulture, kreativnosti i edukacije te mjesto koje stvara prilike za poduzetništvo u području kulture i sporta.</p> <p>Pripremu i provedbu projekta će voditi iskusne institucije kojima je osnivač Međimurska županija što jamči dobro upravljanje i održivost projekta.</p> <p>Nositelj je Međimurska županija. Partneri su Tehnološko-inovacijski centar Međimurje d.o.o. i Javna ustanova za razvoj Međimurske županije REDEA.</p>
	<p>Spremnost projekta: Imovinsko-pravni odnosi u cijelosti riješeni; projektno-tehnička dokumentacija izrađena; izdana pravomoćna građevinska dozvola.</p>
	<p>Planirano trajanje projekta: Planirani početak lipanj 2026.</p>
	<p>Ukupna procijenjena vrijednost projekta: 3.800.000,00 €</p>
	<p>Planirani izvori financiranja: EFRR (ITU) 41%, Proračun Međimurske županije 59%</p>
5.	<p>Projekt od strateškog značaja: <i>Izgradnja 4 vanjska bazena</i></p> <p>Kratki opis projekta: Opći je cilj projekta poboljšanje lokalnih temeljnih usluga kroz promicanje zdravog stila života i sadržajnog provođenja slobodnog vremena lokalnog i regionalnog stanovništva. Provedba projekta započela je u ožujku 2021. godine; projektom se u okviru SRC „Mladost“ uz postojeće zatvorene izgradilo i vanjske bazene čime se ostvarila cjelovitost turističke bazenske ponude. Vanjski dio kompleksa čine bazen za rekreaciju, bazen za plivanje od 50 m, dječji bazen i <i>splash</i> igralište, ukupne površine 1.836 m². Osim sadržaja namijenjenih plivanju i rekreaciji izgrađeni su i logistički sadržaji (strojarnica, restaurant, <i>caffè</i> bar). Izgradnja bazena nije završena – u</p>

	<p>drugoj fazi predviđena je i ugradnja tobogana visine 12 m te uređenje sunčališta i zaštita od štetnog zračenja sunca na dječjem dijelu bazena a održivost projekta će povećavati novi fotonaponski paneli i dizalice topline za bazensku vodu čime bi ukupna vrijednost investicije iznosila 6.115.368 €. Izgrađeni prostor bit će funkcionalna cjelina sa zatvorenim bazenima, streljanom, nogometnim stadionom, kuglanom, judo dvoranom, atletskom dvoranom, <i>streetworkout</i> poligonom te budućim Regionalnim društveno-teniskim centrom. Sve to biti će na usluzi lokalnom stanovništvu, posjetiteljima iz susjednih županija, lokalnim klubovima i udrugama te djeci predškolske i školske dobi, s posebnim naglaskom na djecu s teškoćama u razvoju.</p> <p>Nositelj je Grad Čakovec.</p>
	<p>Spremnost projekta: Imovinsko-pravni odnosi u cijelosti riješeni; izrađena projektno-tehnička dokumentacije i izdana građevinska dozvola.</p>
	<p>Planirano trajanje projekta: 55 mjeseci (1. kvartal 2022. – 4. kvartal 2026.)</p>
	<p>Ukupna procijenjena vrijednost projekta: 6.115.368,00 €</p>
	<p>Planirani izvori financiranja: EFRR (ITU) 64,37%, Proračun Grada Čakovca 35,63%</p>
	<p>Projekt od strateškog značaja: <i>Regionalni društveno-teniski centar</i></p> <p>Kratki opis projekta: Regionalni društveno-teniski centar izgradit će se u zoni SRC-a „Mladost“, koji predstavlja najveću sportsku zonu u gradu i urbanom području te omogućuje sinergiju s postojećim sportskim objektima poput atletskih borilišta, nogometnih terena, bazena i drugih rekreativnih sadržaja.</p> <p>Izgradnjom multifunkcionalne sportske građevine i uređenjem pratećeg vanjskog kompleksa omogućit će se razvoj prvog centra koji integrira različite sportske potrebe – od tenisa i rekreacijskih aktivnosti do borilačkih, timskih i drugih dvoranskih sportova. Buduća zgrada imat će bruto površinu od 4.909,80 m² na tri etaže, uključujući veliku višenamjensku sportsku dvoranu s četiri teniska terena tvrde podloge. Prostori borilišta projektirani su tako da omogućuju transformaciju potrebe drugih sportskih disciplina i raznovrsnih društvenih aktivnosti. Uz dvoranu se predviđaju tribine, garderobe, sanitarije, teretana, prostori za trenere, uredski prostori, servisni sadržaji i spremišta.</p> <p>Projekt uključuje implementaciju digitalnih rješenja za učinkovitije upravljanje infrastrukturom, rezervaciju termina, nadzor potrošnje energije i optimizaciju operativnih</p>

	<p>processa. Posebna pažnja posvećena je pristupačnosti osobama s invaliditetom, uvođenju mjera za poticanje ravnopravnosti i uključenosti te stvaranju sigurnog i prilagođenog sportskog okruženja za sve korisnike. Uvode se visoki standardi energetske učinkovitosti, uključujući fotonaponsku elektranu.</p> <p>6. Projektno-tehničkom dokumentacijom predviđena je i izgradnja 11 vanjskih terena, od kojih dva s tvrdom podlogom s balkonskom konstrukcijom i 9 zemljanih terena, koji se izuzimaju iz projektne aktivnosti izgradnje dvorane RDTC Čakovec financiranjem iz ITU mehanizma. Investitor, Grad Čakovec, planira vanjske terene izgraditi i urediti vlastitim sredstvima. Preciznije, dva vanjska terena već su izgrađena, a do drugog kvartala 2026. godine bit će izgrađen i treći vanjski teren.</p> <p>U vanjskom dijelu RDTC predviđeni su i funkcionalni pristupi, pješačke staze, tereni s reflektorskom rasvjetom te uređenje krajobraza s naglaskom na očuvanje vizualnog identiteta prostora i korištenje autohtonog zelenila.</p> <p>Centar omogućuje dostupne, kvalitetne uvjete treniranja sportašima, rekreativcima, djeci i široj zajednici urbanog područja Čakovec i Međimurske županije.</p> <p>Nositelj je Grad Čakovec.</p>
	<p>Spremnost projekta: Imovinsko-pravni odnosi u cijelosti riješeni (zemljište je u 100-postotnom vlasništvu Grada Čakovca); projektno-tehnička dokumentacija u potpunosti izrađena, izdana je građevinska dozvola.</p>
	<p>Planirano trajanje projekta: 3. kvartal 2026. – 4. kvartal 2027.</p>
	<p>Ukupna procijenjena vrijednost projekta: 6.923.369,60 €</p>
	<p>Planirani izvori financiranja: EFRR (ITU) 45,30%, Proračun Grada Čakovca 54,70%</p>
	<p>Projekt od strateškog značaja: <i>Projekt Preloška</i></p>
	<p>Kratki opis projekta: „Projektna dokumentacija Preloška“ obuhvaća izgradnju pješačko-biciklističkih staza (PBS) s obje strane prometnice, izgradnju pješačke staze (PS odvojak Preloške ulice), rekonstrukciju prometnice, izgradnju javne rasvjete i dječjeg igrališta.</p> <p>Preloška ulica nalazi se jugoistočno u Gradu Čakovcu te spaja D3 (državnu cestu) s užim centrom grada Čakovca preko Ulice dr. Ante Starčevića. Prometnica navedene ulice</p>

7.	<p>spada u prvu kategoriju nerazvrstanih cesta Grada Čakovca s velikim prometnim opterećenjem i intenzivnim pješačkim i biciklističkim prometom (zbog blizine škola, sportskih i društvenih sadržaja te stambenih zona).</p> <p>Postojeće stanje pješačko-biciklističkih staza (PBS) i biciklističkih traka (BT) jest dotrajalo i nije međusobno dobro povezano. Kako bi se izgradile PBS potrebno je i rekonstruirati prometnicu u dužini cca 950 m. Širina predviđene rekonstruirane prometnice minimalno je 7 m. Na prometnici će biti predviđeni dodatni prometni otoci za razdvajanje prometnih traka (tj. smirivanje prometa). Uz prometnicu će biti uređen zeleni pojas širine od 1 do 3 m, a uz njega će obostrano biti izgrađene PBS širine od 2,5 do 3 m. Uz glavnu prometnicu proteže se paralelno i sporedna prometnica Preloške ulice (odvojak) za koju je predviđena izgradnja pješačke staze u dužini cca 750 m, širine 1,6 m. U zelenom pojasu uz prometnicu predviđena je izgradnja javne rasvjete koje trenutno nema. Javna rasvjeta bit će postavljena uz glavnu prometnicu i u zelenom pojasu na dužini od cca 950 m, a minimalno jedan pješački prijelaz dobit će konzolne pješačke stupove za izravno osvjetljenje zebre.</p> <p>Kako se planira rekonstruirati prometnica, sva postojeća raskrižja će se uklopiti u rekonstruiranu prometnicu, a za raskrižje Preloške ulice i Ulice Milke Trnine napraviti će se prometno rješenje. Na k.č. 103/1 Preloške ulice izgradit će se novo ograđeno dječje igralište, dok će se postojeća dotrajala igrala obnoviti i preseliti u Buzovečku ulicu. Na k.č. 3730/1 Preloške ulice izgradit će se poprečna staza, razvedenog oblika dužine cca 35 m s klupicama i košem za otpatke.</p> <p>Ovim projektom značajno će se povećati prometna sigurnost i kvaliteta života u Preloškoj ulici, unaprjeđujući uvjete za sigurno i ugodno kretanje pješaka i biciklista.</p> <p>Nositelj je Grad Čakovec.</p>
	<p>Spremnost projekta: Imovinsko-pravni odnosi u cijelosti riješeni; projektno-tehnička dokumentacija je u izradi.</p>
	<p>Planirano trajanje projekta: 3. kvartal 2026. – 4. kvartal 2027.</p>
	<p>Ukupna procijenjena vrijednost projekta: 1.500.000,00 €</p>
	<p>Planirani izvori financiranja: EFRR (ITU) 61,60%, Proračun Grada Čakovca 38,40%</p>

Tablica 11. Popis strateških projekata koji se predlažu za financiranje kroz ITU mehanizam s kratkim opisom, trajanjem i procjenom vrijednosti i izvora financiranja

10.2. Ostali strateški projekti koji neće biti financirani iz ITU mehanizma

U nastavku slijedi popis onih strateških projekata koji su relevantni za razvoj urbanog područja Čakovec, ali neće se predlagati za financiranje iz ITU mehanizma. To su projekti koji se neposredno odnose na neke ciljeve i mjere SRUP-a, ali nisu ili bar dijelom nisu ušli u prihvatljive programske aktivnosti za ITU. To su sljedeći projekti: Regionalni edukacijsko-rehabilitacijski centar (RERC) Čakovec, Izgradnja Područne škole Sjever, Rekonstrukcija Umjetničke škole „Miroslav Magdalenić“, ITEO centar znanosti, Konferencijski centar s DVD garažama u Šenkovcu, Šetnica Lateralac, Projekt „Zajednica u pokretu – razvoj sportske zone Dolić i Polenke“, Rekonstrukcija i izgradnja pješačke staze u Čakovečkoj ulici u Nedelišću, Poučna staza Zrinskih s centrom za posjetitelje, Prostor aerodroma Pribislavec, Nadogradnja i rekonstrukcija klupskih prostorija na stadionu „Petar Peršić“, Uređenje vanjskog prostora ispred objekta Općine na adresi Braće Radića 47, Adaptacija bivših vojnih objekata te njihovo stavljanje u funkciju Inkubatora za digitalne i kreativne industrije, *Green pass / Zeleni pojas*, Park EU Šenkovec, Obnova Trga Republike u Čakovcu, Obnova zgrade „Dom sindikata“, Izgradnja podzemne garaže s multifunkcionalnim sportskim terenima, Projekt Sajmište, Rekonstrukcija kotlovnice i svlačionica na stadionu i izgradnja Kuglane u Čakovcu, Stadion „SRC Mladost“ Čakovec – Rekonstrukcija i izgradnja tribina s atletskom dvoranom i Izgradnja nadzemne garaže u Čakovcu. Financiranje tih projekata ovisit će o raspoloživosti lokalnih proračuna, potencijalnom financiranju iz Državnog proračuna te drugim sredstvima Europske unije, naročito onima koji će biti dostupni u novom programsko-financijskom razdoblju (primjerice, NPOO kao prilika za neke projekte).

	Projekt od strateškog značaja: <i>Regionalni edukacijsko-rehabilitacijski centar (RERC) Čakovec</i>
1.	Kratki opis projekta: Projekt se odnosi na novu zgradu današnje osnovne škole „Centar za odgoj i obrazovanje“. Centar je jedina posebna odgojno-obrazovna ustanova u Međimurskoj županiji jer na području županije nema niti jedne druge ustanove koja bi vodila sustavnu brigu o učenicima s većim teškoćama u razvoju; uz odgojno-obrazovnu funkciju Centar pruža i socijalne usluge za osobe sa spomenutim teškoćama za korisnike starije od 21 godine života. Nova će zgrada imati 7.352,31 m ² bruto površine. Nositelj je Vlada RH u partnerstvu s Gradom Čakovcem i Međimurskom županijom.

	<p>Spremnost projekta: Imovinsko-pravni odnosi u cijelosti riješeni; projektno-tehnička dokumentacija izrađena u potpunosti, projekt je u provedbi.</p>
	<p>Planirano trajanje projekta: studeni 2023. – rujan 2025.</p>
	<p>Ukupna procijenjena vrijednost projekta: 16.590.400,00 €</p>
	<p>Planirani izvori financiranja: Državni proračun, Proračun Međimurske županije, Proračun Grada Čakovca</p>
	<p>Projekt od strateškog značaja: <i>Izgradnja Područne škole Sjever</i></p>
2.	<p>Kratki opis projekta: Projekt izgradnje nove osnovne škole kojom bi se postojeća 1. osnovna škola podijelila u dvije škole popunjene optimalnim brojem učenika (svaka kapaciteta za 450 učenika). Kompleks bi činili zgrada škole, školska sportska dvorana te vanjski sportski tereni. Tim bi projektom najvećoj osnovnoj školi u Međimurskoj županiji s 800 učenika omogućili prelazak u cjelodnevnu nastavu, a isto će vrijediti i za Područnu školu Sjever.</p> <p>Nositelj je Grad Čakovec.</p>
	<p>Spremnost projekta: Imovinsko-pravni odnosi u fazi rješavanja; projektno-tehnička dokumentacija je spremna.</p>
	<p>Planirano trajanje projekta: 24 mjeseca</p>
	<p>Ukupna procijenjena vrijednost projekta: 7.964.000,00 €</p>
	<p>Planirani izvori financiranja: NPOO, Proračun Grada Čakovca</p>
	<p>Projekt od strateškog značaja: <i>Rekonstrukcija Umjetničke škole „Miroslav Magdalenić“</i></p>
3.	<p>Kratki opis projekta: Umjetnička škola „Miroslav Magdalenić“ u Čakovcu jedina je umjetnička škola u Međimurskoj županiji te provodi 4 djelatnosti u 512 m2 prostora: program osnovne glazbene škole, osnovne baletne škole, predškolski i početnički programi te umjetničke radionice. Ovim projektom izvest će se rekonstrukcija i dogradnja novih 1.240 m2 prostora Umjetničke škole s ciljem optimizacije prostornih uvjeta prema Pedagoškom standardu za umjetničke škole. Izgradnjom multifunkcionalne dvorane s binom i gledalištem uz mogućnost podjele na 2 dvorane,</p>

	<p>izgradnjom 2 baletne dvorane te 7 učionica/ kabineta poboljšat će se uvjeti za održavanje nastave kao i za ostale učeničke, učiteljske i organizacijske potrebe škole.</p> <p>Nositelj je Grad Čakovec.</p>
	<p>Spremnost projekta: Imovinsko-pravni odnosi u cijelosti riješeni; od projektno-tehničke dokumentacije postoji idejni projekt.</p>
	<p>Planirano trajanje projekta: 30 mjeseci</p>
	<p>Ukupna procijenjena vrijednost projekta: 4.645.300,00 €</p>
	<p>Planirani izvori financiranja: NPOO, Proračun Grada Čakovca</p>
<p>4.</p>	<p>Projekt od strateškog značaja: <i>ITEO centar znanosti</i></p> <p>Kratki opis projekta: ITEO centar znanosti osmišljen je kao muzejski postav s atraktivnim zračnim tunelom (koji može služiti kao zasebna komponentna, ali se smatra dijelom postava koji interpretira inženjerstvo i fiziku), čija će izgradnja i uspostava pridonijeti razvoju turizma Međimurske županije, ali i pružiti potporu obrazovnom sustavu kroz održavanje nastave u sklopu osnovnoškolskog i srednjoškolskog obrazovanja i cjeloživotnom učenju promicanjem znanosti za sve dobne skupine, omogućavajući dodatne izvannastavne aktivnosti, radionice i edukacije. Objekt će sadržavati interaktivnu izložbu s tri tematske cjeline (klimatske promjene, što one znače za pojedinca i kako ih kontrolirati; kako rade stvari oko nas?; kemija mozga ili „zašto osjećamo to što osjećamo?“) vertikalni zračni tunel, laboratorije za različita područja, digitalni teatar, ugostiteljske sadržaje kao i vanjski uređeni prostor s igralištem i vanjskom učionicom.</p> <p>ITEO je u <i>Planu razvoja Međimurske županije za razdoblje do 2027. godine</i> identificiran kao jedan od deset najvažnijih strateških projekta Međimurske županije.</p> <p>Nositelj je Međimurska županija, u suradnji s Javnom ustanovom za razvoj Međimurske županije REDEA te članovima radne skupine TICM-a (Tehnološko-inovacijski centar Međimurje) i Turističke zajednice Međimurske županije.</p> <p>Spremnost projekta: Imovinsko-pravni odnosi u cijelosti riješeni; projektno-tehnička dokumentacija u pripremi.</p>

	Planirano trajanje projekta: 2027. – 2031.
	Ukupna procijenjena vrijednost projekta: 13.000.000,00 €
	Planirani izvori financiranja: Državni proračun, Proračun Međimurske županije, EU izvori (ITP – financijski instrumenti).
	Projekt od strateškog značaja: <i>Konferencijski centar s DVD garažama u Šenkovcu</i>
5.	<p>Kratki opis projekta: Planirana je izgradnja konferencijskog centra s garažama za potrebe Općine i DVD-a Šenkovec. Konferencijski centar nalazio bi se na vrlo pristupačnoj lokaciji s dovoljno prostora za parking. Ideja je izgradnja i opremanje suvremenog konferencijskog centra pogodnog za evente unutar urbanog područja koji bi bio samoodrživ u pogledu troškova, a pokrio bi potrebu za prostorom namijenjenim za poslovne evente, skupove na zatvorenom, kao i potrebe okolnog područja za adekvatnim prostorom ovog tipa te opremljenosti.</p> <p>U sklopu centra planirano je opremanje garaža za potrebe smještaja opreme za održavanje Općine Šenkovec te DVD-a Šenkovec s obzirom na to da ne postoji adekvatni prostor za smještaj navedenog. Povezivanje garaža sa centrom doprinosi lakšem održavanju i brizi o objektu, ali i smanjenju nepotrebnih troškova više pojedinačnih objekata koji nisu samoodrživi.</p> <p>Nositelj je Općina Šenkovec.</p>
	Spremnost projekta: Imovinsko-pravni odnosi u cijelosti riješeni; projektno-tehnička dokumentacija u potpunosti pripremljena.
	Planirano trajanje projekta: Nije poznato
	Ukupna procijenjena vrijednost projekta: 1.350.000,00 €
	Planirani izvori financiranja: Proračun Općine Šenkovec, Državni proračun, EU izvori
	Projekt od strateškog značaja: <i>Šetnica Lateralac</i>
	Kratki opis projekta: U dogovoru s Hrvatskim vodama osmišljen je projekt uređenja obostranog nasipa lateralnog kanala koji prolazi uzduž općine Šenkovec te povezuje općinu Nedelišće i grad Čakovec. Tijekom uređenja nasipa isti bi se prilagodili za

6.	<p>potrebe šetnice te opremili urbanom opremom, a u kasnijoj fazi i pogodnom javnom rasvjetom. Uz uređenje šetnice koja bi povezivala veliki dio urbanog područja Čakovec, uredit će se i tzv. punktovi za druženje i boravak šetača u vidu „zelenih postaja“ s potrebnom opremom u različite namjene (sportska oprema, urbana oprema, dječja igrala i sl.).</p> <p>Budući da se radi o velikom području koje kanal pokriva, svi pripadnici urbanog područja Čakovec dobili bi izvrsno mjesto za rekreaciju udaljeno od prometa, a pruža se mogućnost nesmetanog gibanja i povezanosti.</p> <p>Nositelj je Općina Šenkovec.</p>
	<p>Spremnost projekta: Imovinsko-pravni odnosi u cijelosti riješeni; izrada projektno-tehničke dokumentacije u početnoj fazi pripreme.</p>
	<p>Planirano trajanje projekta: Nije poznato</p>
	<p>Ukupna procijenjena vrijednost projekta: 300.000,00 €</p>
	<p>Planirani izvori financiranja: Proračun Općine Šenkovec, Državni proračun, EU izvori</p>
	<p>Projekt od strateškog značaja: <i>Zajednica u pokretu – razvoj sportske zone Dolić i Polenke</i></p>
	<p>Kratki opis projekta: Projekt „Zajednica u pokretu – razvoj sportske zone Dolić i Polenke“ obuhvaća ulaganja u sportsku infrastrukturu na dvije lokacije u Općini Nedelišće: Sportski park Dolić u Nedelišću i Sportski centar Polenke u Gornjem Hrašćanu – s ciljem unaprjeđenja uvjeta za rekreaciju, sport i aktivan život zajednice. Projekt doprinosi stvaranju kvalitetnog i uključivog prostora za djecu, mlade, sportske udruge i obitelji, potiče zdrav način života te jača društvenu koheziju i zajednički identitet mještana Općine Nedelišće.</p> <p>*Prvi dio projekta: Sportski park Dolić, Nedelišće. U okviru projekta planirana je izgradnja i uređenje sportskog parka Dolić, površine zahvata 5.185 m² na k.č. 4073, k.o. Nedelišće, u vlasništvu Općine Nedelišće.</p> <p>Sportski park obuhvaća sljedeće sadržaje:</p>

- postojeće terene za odbojku na pijesku,
- dva terena za stolni tenis s betonskim stolovima (svaki površine 55 m²),
- teren za badminton (površine 125 m², s profesionalnim sportskim podom),
- teren za mali nogomet (dimenzija 22 x 40 m, podloga umjetna trava, mantinele i zaštitna mreža do 4 m visine),
- ograđeni prostor za zagrijavanje i istezanje (96 m²),
- prostor za druženje s klupama, stolovima i roštiljem,
- mjesto za parkiranje bicikala i hortikulturno uređenje.

Ukupna površina katastarske čestice iznosi 7.558 m², a površina zahvata 5.185 m².

7.

***Drugi dio projekta: Sportski centar Polenke, Gornji Hrašćan.** Drugi dio ulaganja odnosi se na izgradnju i uređenje sportskog centra „Polenke“ u Gornjem Hrašćanu, na k.č. 3, k.o. Gornji Hrašćan, površine 12.619 m².

Sportski centar obuhvaća sljedeće sadržaje:

- novi moderni sportski dom, površine 300 m²,
- sanirano i uređeno postojeće nogometno igralište – zamijenjena stare ograda, sanirani teren i ugrađen sustav navodnjavanja,
- vanjsko košarkaško igralište,
- prostor za druženje.

***Ciljevi i očekivani rezultati projekta.** Opći cilj projekta je razvoj i poboljšanje sportske i društvene infrastrukture Općine Nedelišće, stvaranjem novih i modernizacijom postojećih sportskih sadržaja.

Provedbom projekta:

- povećat će se broj i kvaliteta dostupnih sportskih sadržaja za sve dobne skupine,
- unaprijedit će se uvjeti rada lokalnih sportskih klubova i udruga,

	<ul style="list-style-type: none"> - potaknut će se aktivan i zdrav način života građana, - stvorit će se atraktivni prostori za rekreaciju i druženje, što doprinosi jačanju zajednice i kvalitete života u Općini Nedelišće. <p>*Glavne aktivnosti projekta:</p> <ol style="list-style-type: none"> 1. Provedba postupaka javne nabave, 2. Odabir izvođača radova, 3. Izvođenje građevinskih i instalacijskih radova, 4. Tehnički pregled i primopredaja radova, 5. Promidžba i vidljivost projekta, 6. Otvorenje sportskog parka „Dolić“ i sportskog centra „Polenke“. <p>Nositelj je Općina Nedelišće.</p>
	<p>Spremnost projekta: Imovinsko-pravni odnosi u cijelosti riješeni; izrađena sva projektno-tehnička dokumentacija (sukladno Pravilniku o jednostavnim građevinama nije potrebna građevinska dozvola).</p>
	<p>Planirano trajanje projekta: Realizacija projekta još nije započela.</p>
	<p>Ukupna procijenjena vrijednost projekta: 980.000,00 €</p>
	<p>Planirani izvori financiranja: Proračun Općine Nedelišće, Državni proračun, EU izvori</p>
<p>8.</p>	<p>Projekt od strateškog značaja: <i>Rekonstrukcija i izgradnja pješačke staze u Čakovečkoj ulici u Nedelišću</i></p> <p>Kratki opis projekta: Opći je cilj projekta razvoj i poboljšanje osnovne prometne infrastrukture uz državnu cestu D3. Rekonstrukcijom i izgradnjom pješačke staze u Čakovečkoj ulici povećat će se sigurnost za sve sudionike prometa, ponajviše za pješake. Rekonstrukcijom pješačke staze omogućit će se povezivanje centralnog dijela naselja – Trg Republike s gradom Čakovcem, odnosno ostatkom urbanoga područja. Glavne aktivnosti u provedbi projekta su provedba postupka javne nabave, odabir izvođača radova te radovi na rekonstrukciji pješačkih staza.</p>

	Nositelj je Općina Nedelišće.
	Spremnost projekta: Imovinsko-pravni odnosi u cijelosti riješeni; izrađena sva projektno-tehnička dokumentacija
	Planirano trajanje projekta: Očekivani početak studeni 2023.
	Ukupna procijenjena vrijednost projekta: 540.000,00 €
	Planirani izvori financiranja: Proračun Općine Nedelišće, Državni proračun, EU izvori
	Projekt od strateškog značaja: <i>Poučna staza Zrinskih s centrom za posjetitelje</i>
9.	<p>Kratki opis projekta: Planirana je izgradnja povijesne šetnice koja je spajala stari grad Čakovec s mauzolejom obitelji Zrinski i kapelom Sv. Jelene. Kapela je kao i stari grad, spomenik nulte kategorije što govori o povijesnom značaju istog. Šetnica je zamišljena na ruti nekadašnje šetnice Zrinskih te se proteže od Grada Čakovca duž dio naselja Šenkovec. Šetnica prolazi i preko lateralnog kanala gdje je zamišljen multimedijски centar za posjetitelje s različitim multimedijским sadržajima. Planirano je uređenje šetnice u povijesnom stilu s drvoredom te urbanom opremom kao i interaktivnim sadržajima vezanim uz povijest i obitelj Zrinskih. Šetnica završava kod kapele Sv. Jelene gdje je planirano uređenje pristupnog puta. Projekt je od iznimnog povijesnog i kulturnog značenja za područje Međimurja kao županije usko vezane uz obitelj Zrinski.</p> <p>Nositelj je Općina Šenkovec.</p>
	Spremnost projekta: Imovinsko-pravni odnosi u cijelosti riješeni; izrađena sva projektno-tehnička dokumentacija
	Planirano trajanje projekta: Planirani početak 1. kvartal 2024.
	Ukupna procijenjena vrijednost projekta: 475.000,00 €
	Planirani izvori financiranja: Proračun Općine Šenkovec, Državni proračun, EU izvori
	Projekt od strateškog značaja: <i>Prostor aerodroma Pribislavec</i>

10.	<p>Kratki opis projekta: Namjera Općine Pribislavec jest revitalizacija prostora aerodroma. Benefiti koje pruža navedena investicija jesu mnogobrojni – od povećanja turističkih kapaciteta do stvaranja nove industrijske zone i infrastrukture.</p> <p>Također pokretanje ove vrste investicija povećava i turističku ponudu Međimurja, a indirektan utjecaj ima na cijelo područje koje gravitira općini Pribislavec, a tako i gradu Čakovcu i cijelom urbanom području Čakovec.</p> <p>Za navedeno područje u izradi je geodetski snimak te projekt za energetska obnovu hangara na k.č. 2541.</p> <p>Nositelj je Općina Pribislavec.</p>
	Spremnost projekta: Nije poznato
	Planirano trajanje projekta: Nije poznato
	Ukupna procijenjena vrijednost projekta: Nije poznato
	Planirani izvori financiranja: Proračun Općine Pribislavec, Državni proračun, EU izvori
11.	<p>Projekt od strateškog značaja: <i>Nadogradnja i rekonstrukcija klupskih prostorija na stadionu „Petar Peršić“</i></p>
	<p>Kratki opis projekta: Stadion „Petar Peršić“ nogometni je stadion koji sadrži objekt klupskih prostorija sa sportskom dvoranom, glavnim terenom, dva pomoćna nogometna terena te jednim asfaltiranim rukometno-košarkaškim igralištem, a nalaze se na k.č. 3385/4.</p> <p>U sam objekt Općina Pribislavec kroz protekli period uložila je određena sredstva u krovnište, vanjsku ovojnicu, stolariju te uređenje sportske dvorane na samom objektu, no preostalo je uređenje terena s postavljanjem navodnjavanja, ograde oko glavnog terena te vanjske ograde oko cijelog kompleksa.</p> <p>Nositelj je Općina Pribislavec.</p>
	Spremnost projekta: Nije poznato
	Planirano trajanje projekta: Nije poznato

	Ukupna procijenjena vrijednost projekta: 150.000,00 €
	Planirani izvori financiranja: Proračun Općine Pribislavec, Državni proračun, EU izvori
	Projekt od strateškog značaja: <i>Uređenje vanjskog prostora ispred objekta Općine na adresi Braće Radića 47</i>
12.	Kratki opis projekta: Okoliš i asfaltirana površina ispred i oko objekta u kojem su smještene Općina Pribislavec, ambulanta opće medicine, Centar igre te prostorije općinskih udruga u derutnom je stanju. Zasad nisu izrađivani projekti za uređenje navedenog područja, no u planu je da se isti daju izraditi u kratkom periodu kako bismo hortikulturno uredili taj prostor, a na kojem je trenutno u planu postavljanje info-pulta, stjegova za zastave, sadnja drveća, micanje ograde koja graniči s ul. M. Gupca i izgradnja pješčanog odbojkaškog igrališta na lokaciji koja tradicionalno preko 20 godina služi za održavanje odbojkaškog turnira. Nositelj je Općina Pribislavec.
	Spremnost projekta: Nije poznato
	Planirano trajanje projekta: Nije poznato
	Ukupna procijenjena vrijednost projekta: 130.000,00 €
	Planirani izvori financiranja: Proračun Općine Pribislavec, Državni proračun, EU izvori
	Projekt od strateškog značaja: <i>Adaptacija bivših vojnih objekata te njihova stavljanja u funkciju Inkubatora za digitalne i kreativne industrije</i>
	Kratki opis projekta: Projekt adaptacije bivših vojnih objekata te njihova stavljanja u funkciju Inkubatora za digitalne i kreativne industrije dio je Projekta proširenja i unapređenja Centra znanja Čakovec koji je definiran kao strateški projekt u okviru Razvojnog sporazuma za sjever Hrvatske. Cilj je projekta adaptirati dva zapuštena objekta u bivšoj vojarni u Čakovcu. Inkubator digitalnih i kreativnih industrija koji će djelovati u obnovljenim objektima bit će nadogradnja postojeće poduzetničke infrastrukture kojom upravlja Tehnološko-inovacijski centar Međimurje (TICM) i poticat će daljnji razvoj ovog sektora kroz inkubacijski program, edukaciju i dodatne usluge.

13.	<p>Predviđeno je da njime upravlja TICM koji ima veliko iskustvo u vođenju inkubacijskih programa i postizanju održivosti poduzetničke infrastrukture. Zgrade će biti prenamijenjene u odgovarajuće prostore poduzetničkog inkubatora koji će biti na raspolaganju poduzetnicima iz digitalnih i kreativnih industrija, ali i učenicima i studentima te ostalim korisnicima koji doprinose razvoju STEM-a, ostalih znanstvenih područja te razvoju ciljnih sektora. Pripremu i provedbu projekta vodit će TICM kojemu je osnivač Međimurska županija što jamči održivost projekta.</p> <p>Nositelj je Međimurska županija. Partneri su Tehnološko-inovacijski centar Međimurje d.o.o., Javna ustanova za razvoj Međimurske županije REDEA i Međimurska energetska agencija.</p>
	<p>Spremnost projekta: Projektno-tehnička dokumentacija spremna.</p>
	<p>Planirano trajanje projekta: Očekivani početak lipanj 2024.</p>
	<p>Ukupna procijenjena vrijednost projekta: 4.250.000,00 €</p>
	<p>Planirani izvori financiranja: Proračun Međimurske županije, Državni proračun, EU izvori</p>
14.	<p>Projekt od strateškog značaja: <i>Green pass / Zeleni pojas</i></p> <p>Kratki opis projekta: Postojeće 4 točke u Čakovcu projektom se povezuju u mrežu multifunkcionalnih zelenih površina sa sportsko-rekreativnim i edukativnim sadržajima turističkog potencijala. Izgradnjom i uređenjem 9.183 metra postojećih i novih PBS umrežit će se 13 važnih pravaca u Čakovcu koje će građani svih dobi svakodnevno koristiti. Time će se stvoriti uvjeti za sigurno putovanje biciklom za učenike koji putuju do škole, radnici na posao, biciklisti rekreativci i cikloturisti. na posao i u školu te povećati infrastruktura za cikloturizam i sportsko-rekreativne svrhe.</p> <p>Projekt se povezuje sa strateškim projektima predloženima za financiranje iz ITU mehanizma „<i>Green Ride 2 Work & School / Zelena vožnja do posla i škole</i>“, „<i>Revitalizacija 3 zone aktivnog življenja</i>“ i „<i>Izgradnja 4 vanjska bazena</i>“.</p> <p>Na nove pravce PB staza će se nadovezati nova PBS Totovec – Savska Ves dužine 3 km, funkcionalno integrirane s općinom Strahoninec. U S. Vesi je čvorište puteva između Čakovca, Štefanca i Ivanovca, a PBS do Totovca označava spajanje sa još 4 gradska naselja Dravskog bazena.</p>

	Nositelj je Grad Čakovec.
	Spremnost projekta: Izrađen idejni projekt.
	Planirano trajanje projekta: Očekivani početak srpanj 2025. godine
	Ukupna procijenjena vrijednost projekta: 2.700.000,00 €
	Planirani izvori financiranja: Proračun Međimurske županije, Državni proračun, EU izvori
15.	Projekt od strateškog značaja: <i>Park EU Šenkovec</i>
	Kratki opis projekta: Na području Općine Šenkovec postoji čestica nazvana Park EU u mjestu Šenkovec čiji značajni gabariti pružaju dodatne mogućnosti za oplemenjivanje prostora sadržajima za unaprjeđenje zdravlja i bavljenje aktivnostima na otvorenom a koja pruža mogućnost kvalitetnog hortikulturnog oblikovanja. Park se uredno održava, a sadrži dječje igralište, novouređenu stazu i drvodred uz stazu. Prostor je zamišljen kao mjesto druženja u prirodnom okruženju. Ideja je da se Park EU opremi dodatnom stazom, urbanom opremom i sportsko-rekreativnim sadržajima. Zbog svoje dobre pozicije česta je odredišna točka cikloturista i sportaša rekreativaca te će Park EU biti opremljen kutkom s pitkom vodom, servisnom postajom i svim potrebnim elementima za kratak predah biciklista u tranzitu. Projekt je povezan sa strateškim projektima predloženim za financiranje iz ITU mehanizma „Revitalizacija 3 zone aktivnog življenja“ i „ <i>Green Ride 2 Work & School / Zelena vožnja do posla i škole</i> “.
	Nositelj je Općina Šenkovec.
	Spremnost projekta: Imovinsko-pravni odnosi su u cijelosti riješeni.
	Planirano trajanje projekta: Očekivani početak travanj 2025.
	Ukupna procijenjena vrijednost projekta: 150.000,00 €
	Planirani izvori financiranja: Proračun Međimurske županije, Državni proračun, EU izvori
	Projekt od strateškog značaja: <i>Obnova Trga Republike u Čakovcu</i>
	Kratki opis projekta: Trg Republike u Čakovcu povijesno predstavlja podgrađe palače i utvrde Zrinskih, a u funkcionalnom smislu Trg je središte grada. Prostor je nedovoljno artikuliran, mjestimice čak i degradiran u odnosu na svoje nekadašnje stanje. Omeđen je ustanovama i zaštićenim spomenicima kulture. Uređenjem će prostor oživjeti

16.	<p>društvenim, kulturnim i sportskim sadržajima te gospodarskim aktivnostima, sve u funkciji revitalizacije centra. Trg Republike i centar grada ostaju pješačko-biciklistička zona s tendencijom povećanja zelenih površina te izmicanja vozila u mirovanju ispod razine zemlje.</p> <p>Nositelj je Grad Čakovec.</p>
	<p>Spremnost projekta: Izrađena je kompletna projektno-tehnička dokumentacija, izdana je građevinska dozvola</p>
	<p>Planirano trajanje projekta: 4. kvartal 2025. – 3. kvartal 2026.</p>
	<p>Ukupna procijenjena vrijednost projekta: 3.485.970,26 €</p>
	<p>Planirani izvori financiranja: Proračun Grada Čakovca</p>
17.	<p>Projekt od strateškog značaja: <i>Obnova zgrade „Dom sindikata”</i></p> <p>Kratki opis projekta: Objekt „Dom sindikata” izgrađen je 1904. godine i nalazi se u strogom centru grada, na Trgu Republike te čini važan element zaštićene povijesne jezgre Grada Čakovca. Jedna je od najočuvanijih i najreprezentativnijih secesijskih zgrada u jugoistočnoj i središnjoj Europi, koja je kroz proteklih 121 godinu mijenjala namjenu - izgrađena kao kasino bogatih mađarskih trgovaca, prenamijenjena 1966. godine u Knjižnicu i čitaonicu Čakovec, a od 1986. postaje sjedište sindikata. U popodnevnim satima i vikendom je jedno od važnih kulturnih žarišta Grada: u njoj vježba gradski pjevački zbor Josip Štolcer Slavenski, organiziraju se promocije knjiga, različite tribine, vokalno-instrumentalni koncerti te ostala društvena događanja. Vlasnik prostora je Savez samostalnih sindikata Hrvatske a Grad Čakovec upravlja zgradom sukladno članku 27. st. 3. Zakona o upravljanju nekretninama i pokretninama u vlasništvu RH. Od 1986. Na zgradi nisu izvedeni nikakvi zaštitni radovi te je potrebno provesti hitne opsežne radove i rekonstrukciju zgrade; utvrđena je degradacija konstrukcije krovništa i zidanih dijelova sa vanjske i unutarnje strane zgrade (kapilarna vlaga u zidovima i vlaga od propuštanja krovništa) zbog čega je potrebno projektirati potpunu sanaciju zgrade uključivo i izmjenu svih instalacija u zgradi. Predloženi program zaštite i očuvanja nepokretnog kulturnog dobra najprije podrazumijeva izradu potrebne projektno-tehničke dokumentacije za rekonstrukciju i obnovu. Izrada dokumentacije uključuje: arhitektonski snimak zgrade, istražne radove, ocjenu stanja</p>

	<p>konstrukcije zgrade, idejno rješenje, glavni arhitektonski projekt, konzervatorski elaborat, glavni građevinski projekt sanacije i kontrole konstrukcije, glavni strojarski projekt, glavni projekt elektroinstalacija, glavni projekt hidroinstalacija, glavni projekt vanjskog uređenja te izradu svih troškovnika građevinskih i obrtničkih radova. Svrha predloženog programa izrade potrebne dokumentacije je stvaranje preduvjeta za izvođenje radova rekonstrukcije, obnove i konzervatorskih radova „Doma sindikata“ u cilju zaštite, očuvanja i održivog upravljanja kulturnim dobrom. Radovi će uključiti zamjenu krovišta i vanjske stolarije, sanaciju vanjske fasade i ornamenata, sanaciju podova, stropova i krovne konstrukcije, sanaciju svih instalacija (hidro, elektro, termo) i ostale projektirane radove.</p> <p>Nositelj je Grad Čakovec.</p>
	<p>Spremnost projekta: Imovinsko-pravni odnosi u postupku rješavanja; priprema se nabava za narudžbu projektno-tehničke dokumentacije.</p>
	<p>Planirano trajanje projekta: 24 mjeseca</p>
	<p>Ukupna procijenjena vrijednost projekta: 1.500.000,00 €</p>
	<p>Planirani izvori financiranja: Državni proračun, Proračun Grada Čakovca</p>
	<p>Projekt od strateškog značaja: <i>Izgradnja podzemne garaže s multifunkcionalnim sportskim terenima</i></p> <p>Kratki opis projekta: Projektom je planirana izgradnja podzemne garaže u Čakovcu iznad koje će biti uređeno višenamjensko sportsko igralište sa tribinama. Čakovec, kao središte Međimurske županije, suočava se s ozbiljnim nedostatkom parkirnih mjesta zbog velikog broja vozila koja dolaze ne samo od stanovnika Čakovca, nego i iz ostalih naselja županije te rastućeg brojnih turista. Na području Županije su registrirana 43.292 osobna vozila, a u Gradu Čakovcu je u 2024./2025. godini registrirano 11.217 vozila. Realizacijom ovog projekta osigurat će se izgradnja podzemnih parkirnih mjesta smještenih ispod sportskih terena, u samom centru grada. To će znatno olakšati parkiranje za sve korisnike javnih i društvenih usluga, posjetitelje, kupce i vlasnike tvrtki koji imaju poslovne prostore u središtu Čakovca. Posebno je važno da se podzemna garaža planira u neposrednoj blizini „bolničkog kruga“, gdje se nalaze Županijska bolnica Čakovec, Hitna medicinska pomoć, Dom zdravlja, Zavod za javno</p>

18.	<p>zdravstvo i buduća palijativna skrb, ljekarne i opskrbljivači ortopedskim pomagalicama. Prostor nema dovoljno parkirališnih kapaciteta, pa će nova podzemna garaža značajno unaprijediti dostupnost parkirnih mjesta i olakšati pristup važnim zdravstvenim ustanovama, javnim institucijama, kulturnim centrima. Drugi dio projekta omogućiti će kvalitetnije bavljenje sportom u centru grada i organizaciju sportskih manifestacija. Lokacija je u centru Čakovca između Macanovog doma, bolničkog kruga i Autobusnog kolodvora i omogućava dolazak većeg broja posjetitelja u središte grada. Planirani sportski tereni su: igralište za rukomet i mali nogomet te dva terena za uličnu košarku (<i>streetbasket</i>) s uređenim tribinama za gledatelje. Prostor se do sada koristio za sadržaje iz ovih i urbanih sportova te za organizaciju različitih sportskih manifestacija, postavljanje klizališta u vrijeme zimskih školskih praznika s mogućnošću organizacije koncerata. Sportskim prostorom upravlja poduzeće za vođenje i upravljanje kapitalnim sportskim objektima GP „Ekom“, u 100% vlasništvu Grada Čakovca. Nositelj je Grad Čakovec.</p>
	<p>Spremnost projekta: Imovinsko-pravni odnosi u cijelosti riješeni; postoji projekt uređenja sportskog igrališta te započinje projektiranje podzemne garaže.</p>
	<p>Planirano trajanje projekta: 24 mjeseci</p>
	<p>Ukupna procijenjena vrijednost projekta: 8.500.000,00 €</p>
	<p>Planirani izvori financiranja: Državni proračun, Proračun Grada Čakovca</p>
19.	<p>Projekt od strateškog značaja: <i>Projekt Sajmište</i></p> <p>Kratki opis projekta:</p> <p>Cilj projekta je doprinos održivom urbanom razvoju i podizanje kvalitete života stanovnika urbanog područja Čakovec kroz povećanje sigurnosti u prometu pješaka te ostalih sudionika u prometu te uređenje javne prometne infrastrukture. Projektom će se provesti rekonstrukcija prometnice u Gospodarskoj zoni istok: urediti prometne površine (kružni tok, privozi i nogostupi) s oborinskom odvodnjom, izgraditi most, izgraditi sustav javne rasvjete i izmjestiti postojeće vodovodne instalacije. Ova prometnica prolazi gospodarskom zonom u kojoj su smješteni brojni industrijski objekti te gradski sajam na kojem proizvode izlažu proizvođači hrane i vlasnici Obiteljskih poljoprivrednih gospodarstava (OPG) s prostora cijele Međimurske županije a u neposrednom okruženju su i prodajni centri, s velikim brojem zaposlenika i kupaca.</p>

	<p>Obnova bi obuhvatila uređenje pješačko-biciklističke staze, prilazne prometnice te izgradnju kružnog toka sa ostalom komunalnom infrastrukturom.</p> <p>Nositelj je Grad Čakovec.</p>
	<p>Spremnost projekta: Imovinsko-pravni odnosi u cijelosti riješeni.</p>
	<p>Planirano trajanje projekta: 8 mjeseci</p>
	<p>Ukupna procijenjena vrijednost projekta: 600.000,00 €</p>
	<p>Planirani izvori financiranja: Državni proračun, Proračun Grada Čakovca</p>
<p>20.</p>	<p>Projekt od strateškog značaja: <i>Rekonstrukcija kotlovnice i svlačionica na stadionu i izgradnja Kuglane u Čakovcu</i></p> <p>Kratki opis projekta: Ovaj se projekt nadovezuje na dugogodišnju tradiciju kuglanja u Čakovcu. Prva sportska kuglana, koja je i danas u funkciji, uklopljena je kao „podstanar“ ispod zapadne tribine nogometnog stadiona SRC Mladost, a kao i stadion izgrađena je 1987. godine. Nakon toga nije obnavljana, tek djelomično osuvremenjena 2016. godine., pa su prisutni problemi nepostojanja adekvatne svlačionice, prostora za zagrijavanje i odgovarajuće sanitarne prostorije. Zbog toga kuglana je svrstana u drugu kategoriju i nije mogla dobiti organizaciju nikakve ozbiljnije priredbe, prvenstva ili sl. Sve su to razlozi zašto se ide prema projektu nove kuglane.</p> <p>Nova kuglana trebala bi imati 6 staza s obzirom na to da se značajnije utakmice više ne mogu igrati na kuglanama od 4 staze, a uz to to bi omogućilo veći pogon u radu s mladima, a i građani bi mogli dobiti termine za rekreaciju, za što sada nema mogućnosti. Važna činjenica za 6-staznu kuglanu jest i to što bi to omogućavalo i međunarodne utakmice, poput odigravanja europskih kupova.</p> <p>Svi građevni objekti i prostorije jednog kuglačkog objekta i njima pripadajuća tehnička oprema moraju odgovarati važećim propisima RH za standard kuglačkog objekta.</p> <p>Objekt kuglane treba sadržavati slijedeće obvezne prostorije:</p> <ol style="list-style-type: none"> 1. Prostor za 6 kuglačkih staza 2. Prostor za gledalište s najmanje 100 sjedećih mjesta (stolica) 3. Svlačionice (3 prostorije)

	<p>4. Prostorija za pranje i tuširanje (s najmanje 3 tuša za svaku svlačionicu)</p> <p>5. WC za sudionike</p> <p>6. WC za posjetioce</p> <p>7. Sanitetska soba</p> <p>8. Soba za fitnes</p> <p>9. Prostor za odlaganje opreme</p> <p>10. Kotlovnica</p> <p>11. Klupska soba</p> <p>12. Svlačionica za suce</p> <p>13. Prostorija tehničkog osoblja</p> <p>14. Garderoba</p> <p>15. Prostorija upravitelja</p> <p>Uz navedeno preporučljivo je imati prostor za zdravljak, s kuhinjom, koji je dostupan natjecateljima i gledateljima, a da se pri tome ne remeti samo natjecanje.</p> <p>Nositelj je Grad Čakovec.</p>
	<p>Spremnost projekta: Imovinsko-pravni odnosi u cijelosti riješeni; projektno-tehnička dokumentacija u izradi</p>
	<p>Planirano trajanje projekta: 24 mjeseca</p>
	<p>Ukupna procijenjena vrijednost projekta: 3.800.000,00 €</p>
	<p>Planirani izvori financiranja: Proračun Grada Čakovca</p>
	<p>Projekt od strateškog značaja: <i>Stadion „SRC Mladost“ Čakovec – Rekonstrukcija i izgradnja tribina s atletskom dvoranom</i></p>
<p>21.</p>	<p>Kratki opis projekta: Opći cilj ovog projekta jest povećati dostupnost i kvalitetu sportske infrastrukture na urbanom području Čakovca kroz izgradnju multifunkcionalne dvorane za atletiku i streličarstvo, radi unapređenja uvjeta za</p>

	<p>rekreativno i profesionalno bavljenje sportom, poticanja zdravih životnih navika te jačanja društvene uključenosti.</p> <p>Dvorana se sastoji od 3 različita volumena projektirana pravcem sjever – jug: sjeverni, najmanji kubus sadrži ulazni prostor sa tehničkim prostorijama, uredom, teretanom, garderobama, sanitarnim čvorom i lounge barom. Srednji i najveći volumen sadrži atletsku dvoranu u cjelinama do 4 metra i do 8 metara: niži dio atletske dvorane služi za discipline trčanje, skok u dalj i streličarstvo a najveći dio za skok s motkom, bacanje kugle, skok u vis. Srednji volumen sadrži svlačionice sa sanitarnim čvorovima i spremišta u prizemlju te natkrivene tribine na katu.</p> <p>Projektom se predviđa i rekonstrukcija dijela istočne tribine nogometnog stadiona; rekonstrukcijom će biti omogućen ulaz osoba sa invaliditetom i smanjene pokretljivosti na tribine, te izgradnja novog dijela tribine koja će se integrirati sa novom atletskom dvoranom na način da će dio krova biti i u funkciji tribina. Vrijednost projekta je predviđena na razini 4.900.000,00 EUR. Izgrađeni prostor bit će funkcionalna cjelina s nogometnim stadionom, zatvorenim bazenima, streljanom, kuglanom, judo dvoranom, atletskom dvoranom, streetworkout poligonom te budućim Regionalnim društveno-teniskim centrom. Sve će to biti na usluzi lokalnom stanovništvu, posjetiteljima iz susjednih županija, lokalnim klubovima i udrugama te djeci predškolske i školske dobi, s posebnim naglaskom na djecu s teškoćama u razvoju.</p> <p>Nositelj je Grad Čakovec.</p>
	<p>Spremnost projekta: Imovinsko-pravni odnosi u cijelosti riješeni; izrađena projektna dokumentacija i predan zahtjev za izdavanje akta o gradnji.</p>
	<p>Planirano trajanje projekta: 3. kvartal 2026. – 4. kvartal 2027.</p>
	<p>Ukupna procijenjena vrijednost projekta: 9.300.000,00 €</p>
	<p>Planirani izvori financiranja: EU izvori, Proračun Grada Čakovca</p>
<p>22.</p>	<p>Projekt od strateškog značaja: <i>Izgradnja nadzemne garaže</i></p> <p>Kratki opis projekta: Projektom se planira izgradnja nadzemne garaže u Čakovcu kako bi se trajno riješio dugogodišnji problem nedostatka parkirnih mjesta. Grad se već godinama suočava s preopterećenjem postojećih kapaciteta, ponajviše zbog velikog broja građana koji svakodnevno dolaze u Čakovec – administrativno središte</p>

	<p>Međimurske županije – radi korištenja usluga brojnih institucija i usluga, zdravstvenih ustanova, kulturnih, sportskih i drugih događanja, kupovine, turizma te drugih aktivnosti. Na području Međimurske županije u 2024./2025. godini registrirano je 43.292 osobnih vozila, od čega se 11.217 nalazi na području Grada Čakovca. Ovi podaci dodatno potvrđuju potrebu za povećanjem parkirališnih kapaciteta.</p> <p>Provedbom projekta izgradit će se nadzemna garaža na Svetojelenskoj cesti, čime će se osigurati dodatna parkirna mjesta za sve korisnike. Posebnu vrijednost lokaciji daje njezina neposredna blizina ključnim institucijama – Županijskoj bolnici Čakovec, Domu zdravlja, Hitnoj medicinskoj pomoći, Policijskoj upravi Međimurskoj, Zavodu za javno zdravstvo, budućem centru palijativne skrbi, ljekarni te opskrbljivačima ortopedskih pomagala.</p> <p>Nositelj projekta je Grad Čakovec.</p>
	<p>Spremnost projekta: Imovinsko-pravni odnosi u cijelosti riješeni (Grad Čakovec je vlasnik parcele 1/1); započinje projektiranje nadzemne garaže</p>
	<p>Planirano trajanje projekta: 26 mjeseci</p>
	<p>Ukupna procijenjena vrijednost projekta: 5.500.000,00 €</p>
	<p>Planirani izvori financiranja: Državni proračun, Proračun Grada Čakovca</p>

Tablica 12. Popis strateških projekata koji neće biti financirani iz ITU mehanizma

11. INDIKATIVNI FINACIJSKI PLAN

<i>Strateški cilj 1.</i>		RSO1.3. Jačanje održivog rasta i konkurentnosti MSP-ova i otvaranje radnih mjesta u njima, među ostalim i kroz produktivna ulaganja							
<i>Pokazatelji učinka 1.</i>		RCO14 Javne institucija koje su primile potporu za razvoj digitalnih usluga, proizvoda i procesa RCO15 Kapacitet stvorene inkubacije RCO103 Poduzeća s velikim rastom koja su primila potporu							
<i>Strateški cilj 2.</i>		RSO2.8. Promicanje održive multimodalne gradske mobilnosti kao dijela prelaska na gospodarstvo s nultom neto stopom emisije ugljika							
<i>Pokazatelji učinka 1.</i>		RCO57 Kapacitet okolišno prihvatljivih željezničkih vozila za kolektivni javni prijevoz RCO58 Infrastruktura namijenjena biciklima za koju je primljena potpora RCO60 Gradovi s novim ili moderniziranim digitaliziranim sustavima javnog prijevoza							
<i>Strateški cilj 3.</i>		RSO5.1. Poticanje integriranog i uključivog društvenog i gospodarskog razvoja, razvoja u području okoliša, kulture, prirodne baštine, održivog turizma i sigurnosti u urbanim područjima							
<i>Pokazatelji učinka 1.</i>		RCO18 Stambeni objekti s poboljšanim energetske sustavima RCO19 Javne zgrade s poboljšanim energetske svojstvima RCO38 Površina obnovljenog zemljišta za koje je primljena potpora RCO74 Stanovništvo obuhvaćeno projektima u okviru strategija za integrirani teritorijalni razvoj RCO75 Strategije za integrirani teritorijalni razvoj za koje je primljena potpora RCO76 Integrirani projekti za teritorijalni razvoj RCO77 Broj kulturnih i turističkih lokacija za koje je primljena potpora RCO5.1.1 Stvoreni ili obnovljeni prostori u urbanim područjima RCO5.1.2 Broj pilot projekata u urbanim područjima							
Posebni ciljevi	Pokazatelji ishoda	Financijski plan 2021.	Financijski plan 2022.	Financijski plan 2023.	Financijski plan 2024.	Financijski plan 2025.	Financijski plan 2026.	Financijski plan 2027.	Ukupna alokacija za provedbu posebnog cilja (€)
1.1. Razvoj poduzetništva i potpome poslovne infrastrukture	MSP-ovi koji se koriste uslugama inkubatora nakon stvaranja inkubatora (broj poduzeća godišnje)	0,00	0,00	0,00	0,00	75.000,00	0,00	0,00	75.000,00
1.2. Osnaživanje posebnih oblika turizma	Izgrađena ili obnovljena infrastruktura namijenjena biciklima – staze (km)	0,00	0,00	0,00	0,00	0,00	700.746,00	0,00	700.746,00
2.2. Jačanje sportske infrastrukture	Stvoreni ili obnovljeni prostor sportske infrastrukture (m2)	2.699.254,00	741.557,00	215.940,00	0,00	6.392.500,00	3.850.000,00	3.850.000,00	17.749.251,00
2.3. Unaprjeđenje kvalitete života kroz povećanje javno dostupnih sadržaja	Stanovnici koji su korisnici obnovljenog ili uređenog prostora na urbanom području (broj)	0,00	0,00	0,00	0,00	7.565.000,00	0,00	0,00	7.565.000
3.1. Razvoj biciklističke i pješačke infrastrukture	Izgrađena ili obnovljena infrastruktura namijenjena biciklima – staze (km)	0,00	0,00	0,00	0,00	0,00	700.746,00	0,00	700.746,00
3.2. Unaprjeđenje zelene infrastrukture	Stvoreni ili obnovljeni prostor zelene infrastrukture (m2)	0,00	0,00	0,00	0,00	0,00	0,00	0,00	0,00
3.3. Uređenje javnih prostora	Stvoreni ili obnovljeni prostor u urbanom području (m2)	0,00	0,00	0,00	5.675.000,00	1.500.000,00	0,00	0,00	7.175.000,00
Indikativna alokacija za provedbu SRUP-a po godinama		0,00	0,00						
Planirani izvori financiranja	Državni proračun	0,00	0,00						
	Fondovi EU/zajmovi/pomoći/ostalo	0,00	0,00						

12. OKVIR ZA PRAĆENJE I VREDNOVANJE

Vrednovanje SRUP-a obavlja se sukladno članku 48. ZRRRH-a, Pravilniku o postupku i metodologiji vrednovanja politike regionalnog razvoja i Pravilniku o provedbi postupka vrednovanja, u trima fazama:

- 1.) **Tijekom izrade (prethodno vrednovanje)** – provodi se tijekom izrade SRUP-a te se time osigurava inicijalna relevantnost i koherentnost dokumenta, usmjereno je na analizu prednosti i nedostataka, razvojnih potreba i potencijala, definiranje vizije, ciljeva, prioriteta i mjera, u čemu sudjeluju svi dionici, a time se stvara potrebna osnova za praćenje i buduće vrednovanje jer se oblikuju jasni i mjerljivi ciljevi te pokazatelji za praćenje ostvarenja tih ciljeva.
- 2.) **Tijekom provedbe (srednjoročno vrednovanje)** – provodi se tijekom provedbe SRUP-a te pomaže donositeljima odluka da utvrde nedostatke i poduzmu potrebne korake poput mogućih izmjena i sl.
- 3.) **Nakon provedbe (naknadno vrednovanje)** – provodi se po završetku provedbe SRUP-a te sažeto ponavlja i ocjenjuje cjelokupni utjecaj/činak SRUP-a, odnosno njegovu djelotvornost i učinkovitost.

Gradonačelnica Grada Čakovca donijela je 15. travnja 2022. godine „Odluku o početku postupka vrednovanja Strategije razvoja urbanog područja Čakovec za financijsko razdoblje 2021. – 2027.“ kojom je utvrđeno da se za poslove provedbe vrednovanja imenuje regionalni koordinator za Međimursku županiju – Javna ustanova za razvoj Međimurske županije REDEA.

Tijek vrednovanja SRUP-a tijekom njegove izrade (prethodno vrednovanje), prema terminskom planu, uključivao je 1. privremeno izvješće, 2. privremeno izvješće i Završno izvješće. 1. privremeno izvješće odnosi se na procjenu kompletnosti osnovne i SWOT analize te preporuke za njihovo poboljšanje; 2. privremeno izvješće uključuje analizu izrade vizije, ciljeva, prioriteta i mjera te odabira strateških projekata, procjenu kvalitete postupaka provedbe i financijskog plana i provedbenih dokumenata SRUP-a – akcijskog plana i komunikacijske strategije te preporuke za njihovo poboljšanje; Završno izvješće dolazi nakon izrade završnog nacrt, a prije usvajanja od strane Partnerskog vijeća i gradskih/općinskih vijeća, što uključuje sažetak prethodno izrađenih izvješća, procjenu kvalitete postupaka provedbe i financijskog plana, odnosno provedbenih dokumenata SRUP-a – akcijskog plana i komunikacijske strategije, kao i preporuke za njihovo poboljšanje.

Prilikom evaluacije, vrednovatelj se koristi sljedećim metodama i kriterijima: relevantnost i potpunost prikupljenih informacija, koherentnost, dosljednost i komplementarnost SRUP-a, pri čemu uzima u obzir analizu dostavljenih nacрта, korištenje podataka iz sekundarnih izvora, konzultacije s dionicima, logičke veze između ciljeva i operativnih aktivnosti, procjenu utjecaja mjera na postizanje ciljeva, valjanost utvrđenih razvojnih pitanja, realnost i izvedivost učinaka te njihovu specifičnost, mjerljivost i dostupnost.

Kako bi se moglo izvršiti vrednovanje odgovarajućim metodama i korištenjem pripadajućih kriterija, potrebni prikupljeni podaci uključuju nacрте SRUP-a, zapisnike sjednica Partnerskog vijeća, zapisnike sastanaka radnih skupina, što mora osigurati Grad Čakovec kao nositelj izrade SRUP-a, a uz to se koriste i konzultacije s dionicima, desk analiza popratne literature i drugih strateških dokumenata itd.

13. POPIS PRILOGA

- Analiza stanja sa SWOT analizom (Prilog 1.)
- Sažetak rezultata prethodnog vrednovanja (Prilog 2.)
- Sažetak provedenog postupka savjetovanja s javnošću (Prilog 3.)
- Odluka o osnivanju Partnerskog vijeća i imenovanim članovima (Prilog 4.)
- Odluka o osnivanju Koordinacijskog vijeća (Prilog 5.)
- Izvješće o strateškoj procjeni utjecaja na okoliš (Prilog 6.)

• POPIS SLIKA I TABLICA

- Slika 1. Obuhvat UP-a Čakovec.....9
- Slika 2. Grad Čakovec.....12
- Slika 3. Općina Nedelišće.....12
- Slika 4. Općina Šenkovec.....13
- Slika 5. Općina Pribislavec.....13
- Slika 6. Općina Strahoninec.....14
- Slika 7. Prva participativna radionica radnih skupina Partnerskog vijeća 26. srpnja 2022.....18
- Slika 8. Druga participativna radionica radnih skupina Partnerskog vijeća 8. rujna 2022.....19
- Slika 9. Prikaz radnji i aktivnosti pri strateškom planiranju.....63

- Tablica 1. Broj naselja i stanovnika po JLS-ovima, ukupna površina i gustoća naselja UP-a Čakovec.....11
- Tablica 2. Članovi Partnerskog vijeća urbanog područja Čakovec.....22
- Tablica 3. Razvojne potrebe i potencijali UP-a Čakovec u području društva.....30
- Tablica 4. Razvojne potrebe i potencijali UP-a Čakovec u području gospodarstva.....33
- Tablica 5. Razvojne potrebe i potencijali UP-a Čakovec u području urbanog okruženja.....36
- Tablica 6. Prikaz strateških projekata koji se predlažu za financiranje kroz ITU mehanizam, pripadajućih posebnih ciljeva i mjera i područja ulaganja te opis sektorske i teritorijalne integracije te strateške relevantnosti.....53
- Tablica 7. Usklađenost/način doprinosa SRUP-a ciljevima Europskog zelenog plana..57

- Tablica 8. Usklađenost/način doprinosa SRUP-a ciljevima Teritorijalne agende 2030.....58
- Tablica 9. Usklađenost/način doprinosa SRUP-a ciljevima NRS 2030.....59
- Tablica 10. Usklađenost/način doprinosa SRUP-a Planu razvoja MŽ do 2027.....61
- Tablica 11. Popis strateških projekata koji se predlažu za financiranje kroz ITU mehanizam s kratkim opisom, trajanjem i procjenom vrijednosti i izvora financiranja.....81
- Tablica 12. Popis strateških projekata koji neće biti financirani iz ITU mehanizma....100