

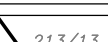




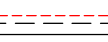








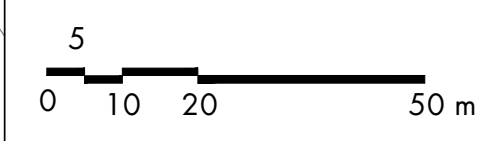


LEGENDA

-  OBUHVAT UPU
-  GRANICA GRAĐEVINSKOG PODRUČJA
-  GRANICA ZONA NAMJENE POVRŠINA
-  GRANICA I BROJ GRAĐEVNE ČESTICE NEOBVEZNOG PRIEDLOGA PARCELACIJE
-  POSTOJEĆE CESTE
-  PLANIRANE CESTE
-  PLANIRANA PROMETNICA (PPUG)
-  PJEŠAČKE I BICIKLISTIČKE STAZE UNUTAR ULIČNOG KORIDORA
-  ZELENE POVRŠINE UNUTAR ULIČNOG KORIDORA
-  UK1
-  POLUSKI PUT
-  NAČIN PRIKLJUČENJA GRAĐEVNE ČESTICE NA JAVNU PROMETNU POVRŠINU
-  NAČIN PRIKLJUČENJA GRAĐEVNE ČESTICE NA MREŽU INFRASTRUKTURE
-  POSTOJEĆI 10 kV SREDNJE NAPONSKI NADZEMNI ELEKTROENERGETSKI KABELSKI VOD DO IZMJEŠTANJA TRAZITI POSEBNE UVJETE GRADNJE RADI ZAŠTITE ELEKTROENERGETSKOG VODA
-  POSTOJEĆI 35 kV SREDNJE NAPONSKI PODZEMNI ELEKTROENERGETSKI KABELSKI VOD TRAZITI POSEBNE UVJETE GRADNJE RADI ZAŠTITE ELEKTROENERGETSKOG VODA
-  ZAŠTITNI POJAS PLANIRANE PROMETNICE (PPUG)

NAPOMENA:
 PODRUČJE OBUHVATA UPU NE NALAZI SE UNUTAR ZONE ZAŠTITE VODOCRPLIŠTA, NI ZONE ZAŠTITE PRIRODE I EKOLOŠKE MREŽE

UVJETI FORMIRANJA GRAĐEVNIH ČESTICA GOSPODARSKE NAMJENE /OZNAKA I/
 minimalna širina građevne čestice - 28 m
 minimalna širina građevne čestice na liniji regulacije ulice - 15 m
 minimalna površina građevne čestice - 1.500 m²



ISTOVJETAN IZVORNIKU

ŽUPANIJA MEĐIMURSKA ŽUPANIJA		GRAD ČAKOVEC	
NAZIV URBANISTIČKOG PLANA: URBANISTIČKI PLAN UREĐENJA "GOSPODARSKA ZONA IVANOVEC"			
NAZIV KARTOGRAFSKOG PRIKAZA: UVJETI KORIŠTENJA, UREĐENJA I ZAŠTITE POVRŠINA			
BROJ KARTOGRAFSKOG PRIKAZA: 3.	MJERILO KARTOGRAFSKOG PRIKAZA: 1:1000	ODLUKA O IZRADI URBANISTIČKOG PLANA UREĐENJA: SL. GL. GRADA ČAKOVCA BR. 3/15	
ODLUKA O IZRADI URBANISTIČKOG PLANA UREĐENJA: SL. GL. GRADA ČAKOVCA BR. 3/15		ODLUKA PREDSTAVNIČKOG TIJELA O DONOŠENJU PLANA: SL. GL. GRADA ČAKOVCA BR. 1/16	
OBJAVA JAVNE RASPRAVE: LIST "MEĐIMURJE" OD 30.11.2015.		JAVNI UVID ODRŽAN: OD 08.12.2015. DO 08.01.2016.	
PEČAT TIJELA ODGOVORNOG ZA PROVOĐENJE JAVNE RASPRAVE:		ODGOVORNA OSOBA ZA PROVOĐENJE JAVNE RASPRAVE: Ninoslav Šipoš, mag.ing.arh. i urb. (ime, prezime i potpis)	
PRAVNA OSOBA KOJA JE IZRADILA PLAN: UR BIA d.o.o. Čakovec		I. G. Kovačića 10, Čakovec; tel. 040/373 400	
PEČAT PRAVNE OSOBE KOJA JE IZRADILA PLAN:		ODGOVORNI VODITELJ: ovlaštena arhitektica: Vesna Makovec, dipl.ing.arh.	
direktor: Vesna Makovec, dipl.ing.arh.		ovlaštena arhitektica: Vesna Makovec, dipl.ing.arh.	
BROJ PLANA: UPU - 05/2015		DATUM: 02/2016	
STRUČNI TIM U IZRADI PLANA: 1. V. Makovec, dipl.ing.arh. 2. B. Perhoč, dipl.ing.arh. 3. I. Perhoč, mag.ing.arh.		4. B. Balent, struč.spec.ing.oeđif. 5. N. Kerovec, matem.tehn. 6. M. Bakač, dipl.oeć.	
PEČAT PREDSTAVNIČKOG TIJELA:		PREDSJEDNIK PREDSTAVNIČKOG TIJELA: Jurica Horvat (ime, prezime i potpis)	
ISTOVJETNOST OVOG PROSTORNOG PLANA S IZVORNIKOM OVIJERAVA:		PEČAT: (ime, prezime i potpis)	