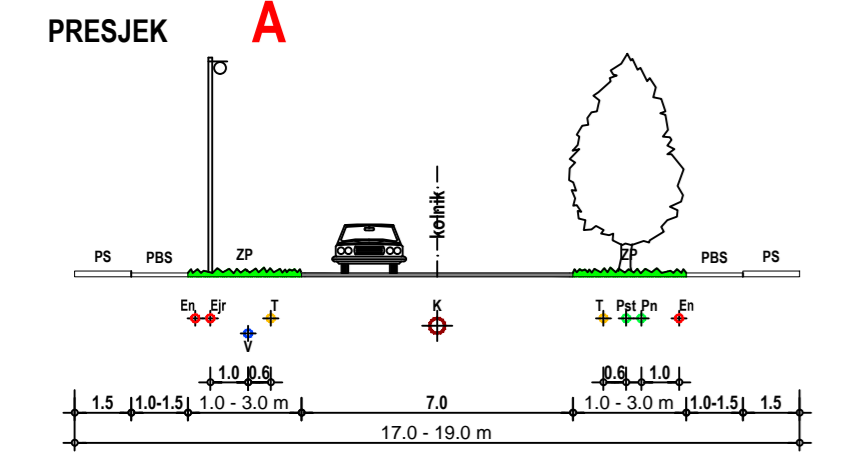


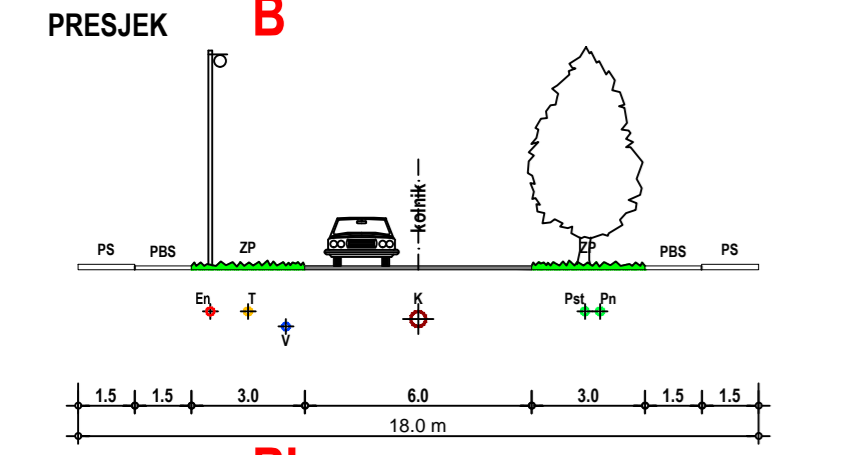
TUMAČ ZNAKOVLJA :		NAMJENA POVRŠINA I GRADEVINA :	
	GRANICA OBUHVATA PLANA (P = 36,9692 ha)		STAMBENA NAMJENA
	POSTOJEĆA GRADEVINA		S1 - višestambena
	GRANICA I BROJ POSTOJEĆE KATASTARKE ČESTICE		M1 - pretežno stambena; M2 - pretežno poslovna
	BROJ I GRANICA POSTOJEĆE GRADEVNE ČESTICE		D4 - predškolska; D5 - školska
	BROJ I GRANICA POSTOJEĆE PREPARCELIRANE GRADEVNE ČESTICE		I2 - pretežno zanatska
	BROJ I GRANICA NOVOPLANIRANE GRADEVNE ČESTICE		K2 - pretežno trgovačka
	GRANICA NAMJENE (S, S1, M1, M2, D4, D5, I2, K2, R2, Z, Z1, Z2, IS2)		POVRŠINE INFRASTRUKTURNIH SUSTAVA IS2 - trafostanica
	MOGUĆNOST SPAJANJA VIŠE GRADEVNIH ČESTICA U JEDNU		R2 - sport bez izgradnje
	CESTA I PARKIRALIŠTE		Z1 - javni park; Z2 - opećje igralište
	PJEŠAČKE STAZE		
	INFRASTRUKTURNI KORIDOR - elektroopskrba, vodoopskrba i odvodnja; pješačka staza		

CIJEVNI TRANSPORT PLINA :	
	POSTOJEĆI PLINOVOD - SREDNJI TLAK (ST)
	POSTOJEĆI PLINOVOD - NISKI TLAK (NT)
	POSTOJEĆA PLINSKA REDUKCIJSKA STANICA
	PLANIRANI PLINOVOD - SREDNJI TLAK (ST)
	PLANIRANI PLINOVOD - NISKI TLAK (NT)
	OPIS (PROFIL)

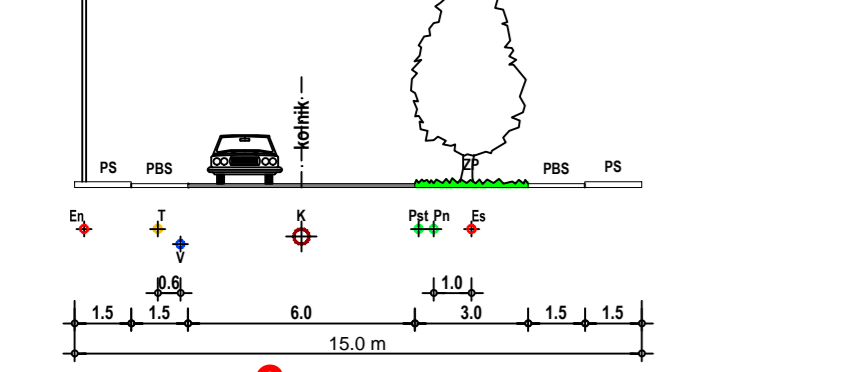
**PRESJECI CESTA :  
GLAVNE GRADSKÉ ULICE**



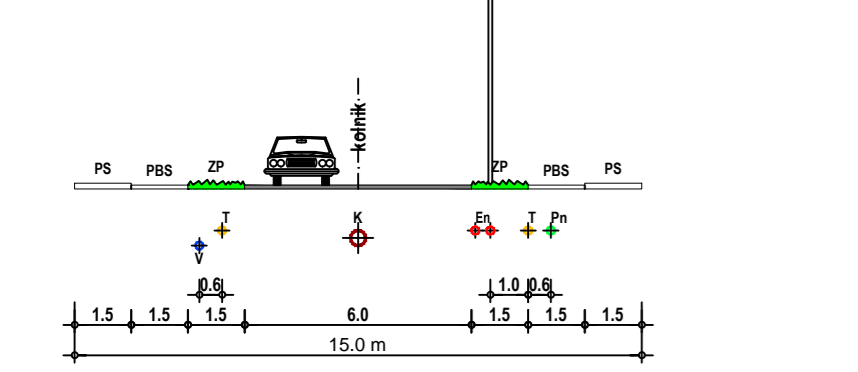
**SABIRNE GRADSKÉ ULICE**



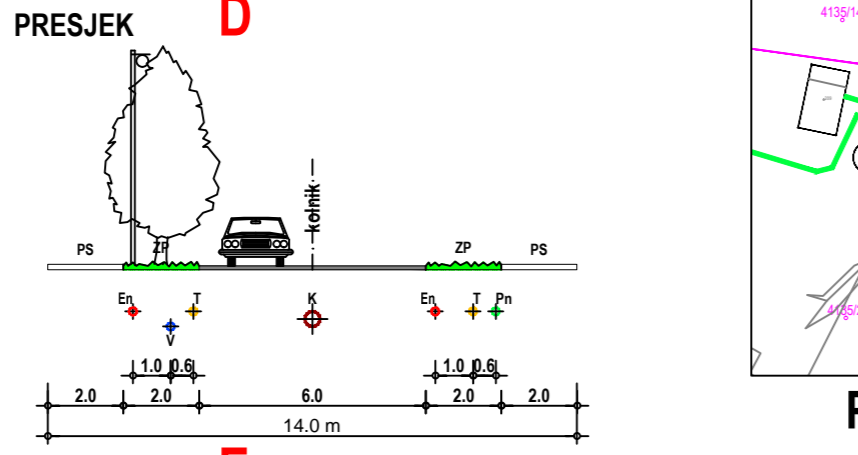
PRESJEK **B'**



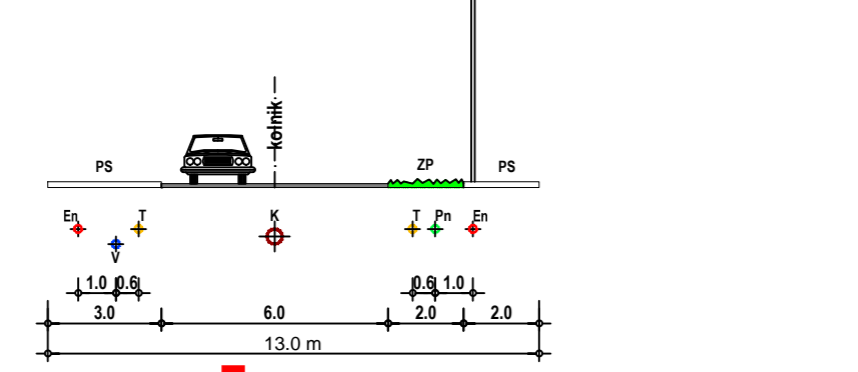
PRESJEK **C**



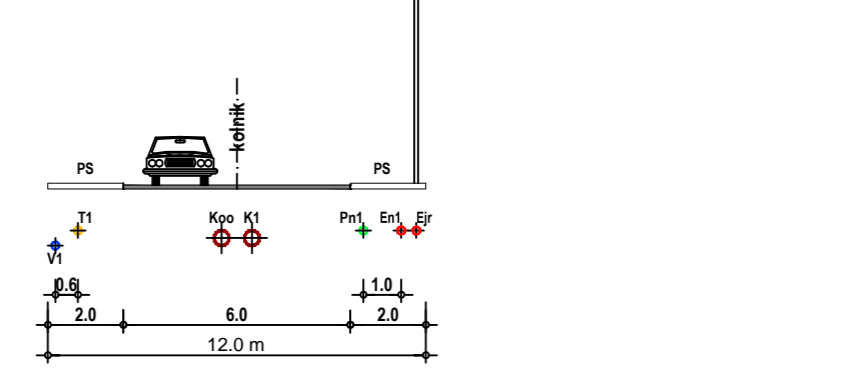
**STAMBENE I OSTALE ULICE**




PRESJEK **E**



PRESJEK **F**



**PJEŠAČKE STAZE**



**ULIČNI KORIDORI :**

- ZP - zelena površina
- KT - kolnička traka
- PS - pješačka staza
- PBS - pješačko-biciklistička staza
- Es - postojeća trasa srednjenaponske elektroenergetske podzemne mreže
- En - postojeći 0.4kV niskonaponski podzemni elektroenergetski kabelski vod s javnom rasvjetom
- Es1 - planirana trasa srednjenaponske elektroenergetske podzemne mreže
- En1 - planirani 0.4kV niskonaponski podzemni elektroenergetski kabelski vod
- Ejr - planirani podzemni elektroenergetski niskonaponski kabelski vod - javna rasvjeta
- T - postojeća trasa podzemnih TK instalacija
- T1 - planirana trasa podzemnih TK instalacija
- K - postojeća kanalizacijska mreža sanitarno - otpadnih i prethodno pročišćenih tehnoloških voda
- K1 - planirana kanalizacijska mreža sanitarno - otpadnih i prethodno pročišćenih tehnoloških voda
- Koo - planirana kanalizacijska mreža za odvodnju oborinskih voda - zatvorena
- Pst - postojeći srednjetačni plinovod
- Pn - postojeći niskotlačni plinovod
- Pn1 - planirani niskotlačni plinovod
- V - postojeća mreža vodoopskrbe
- V1 - planirana mreža vodoopskrbe

Županija : <b>MEDIMURSKA ŽUPANIJA</b>		Općina / Grad : <b>ČAKOVEC</b>	
Naziv prostornog plana : <b>II IZMJENE I DOPUNE URBANISTIČKOG PLANA UREĐENJA "MARTANE - ISTOK" U ČAKOVCU ("Sl.gl.Grada Čakovca" br.6/00, 2/15)</b>			
<b>prijedlog UPU-a</b>			
Naziv kartografskog prikaza : <b>MREŽA CIJEVNOG TRANSPORTA PLINA</b>			
Broj kartografskog prikaza : <b>3d</b>	Mjerilo kartografskog prikaza : <b>1 : 2000</b>		
Odluka o izradi UPU-a : "Sl.gl.Grada Čakovca" br.1/17 od : 10. 03. 2017.		Odluka predstavničkog tijela o donošenju plana : _____	
Objava javne rasprave : _____		Javni uvid održan : od : _____ do : _____	
Pečat tijela odgovornog za provođenje javne rasprave : _____		Odgovorna osoba za provođenje javne rasprave : <b>Oliver Ilić, dipl.ing.arh.</b>	
Pravna osoba / tijelo koje je izradilo plan : <b>Arhitekti ATELJE d.o.o. L.Gundulića 5, Čakovec</b>		tel. 040/312-759	e-mail: arhitekt-ateje@ckl.com.hr
Pečat pravne osobe / tijela koje je izradilo plan : _____		Odgovorna osoba : <b>Armin Sovar, dipl. ing. arh.</b>	
Odgovorni voditelj : <b>Armin Sovar, dipl. ing. arh.</b>	Broj plana : <b>UP - 06/17</b>	Datum : <b>veljača, 2018.g.</b>	
Stručni tim u izradi plana : "Arhitekt atelje" d.o.o. Čakovec : 1. Armin Sovar, dipl.ing.arh. 2. Sanda Grgurić-Sovar, dipl.ing.arh. 3. Kresimir Ružaj, grad. teh. 4. Marina Mrša, mag.ing.arh.		Vanjska suradnja : 1. Stjepan Građevak, dipl.ing.stroj. "METRON" d.o.o., Čakovec 2. Davorin Telebar, dipl.ing.arh. "METRON" d.o.o., Pribislavec 3. Maja Vinko, dipl.ing.prom. "NORD - ING" d.o.o., Čakovec 4. Rok Magdalenić, mag.ing.aedif. "NORD - ING" d.o.o., Čakovec	
Pečat predstavničkog tijela : _____		Predsjednik predstavničkog tijela : <b>Jurica Horvat</b>	
Istovjetnost ovog prostornog plana s izvornikom ovjerava : _____		Pečat nadležnog tijela : _____	