

MATERIJAL UZ TOČKU 15. DNEVNOG REDA

Upućivanje prijedloga Odluke o imenovanju ulica na području Grada Čakovca Gradskom vijeću Grada Čakovca na donošenje

PRIJEDLOG

Temeljem članka 49. Statuta Grada Čakovca (Sl. gl. Grada Čakovca 9/09, 2/13, 3/13 i 3/13 – proč. tekst, 1/14) i članka 8. Poslovnika gradonačelnikovog stručnog kolegija (Sl. gl. Grada Čakovca 10/09), gradonačelnik Grada Čakovca je na svom ____ . stručnom kolegiju održanom _____ 2017., donio sljedeći

ZAKLJUČAK

I.

Prijedlog Odluke o imenovanju ulica na području Grada Čakovca upućuje se Gradskom vijeću Grada Čakovca na donošenje.

II.

Ovaj Zaključak stupa na snagu danom donošenja.

KLASA: 021-05/17-01/86

URBROJ: 2109/2-01-17-03

Čakovec, _____ 2017.

GRADONAČELNIK

Stjepan Kovač, bacc. ing. comp., v.r.

PRIJEDLOG

Temeljem članka 27. Statuta Grada Čakovca (Sl. gl. Grada Čakovca 9/09, 2/13, 3/13, 3/13 – proč. tekst, 1/14), Gradsko vijeće Grada Čakovca je na svojoj ___ sjednici održanoj _____ 2017., donijelo sljedeći

O D L U K U
o imenovanju ulica na području Grada Čakovca

Članak 1.

Novoosnovana ulica unutar pripadajućeg javnog cestovnog koridora identičnog kat. čest. br. 1700/9, 1700/10, 1700/39 i 1700/36 k.o. Čakovec se proteže u smjeru zapad-istok u dužini od cca 400 m, prema priloženoj kopiji katastarskog plana (Prilog 1), imenuje se: **Ulica 34. Inženjerijske bojne.**

Članak 2.

Novoosnovana ulica unutar pripadajućeg javnog cestovnog koridora identičnog kat.čest.br. 5519 k.o. Čakovec koja se proteže u smjeru sjeverozapad-jugoistok uz vojarnu u dužini od cca 460 m, prema priloženoj kopiji katastarskog plana (Prilog 2), imenuje se: **Špinčičeva ulica.**

Članak 3.

Novoosnovana ulica unutar pripadajućeg javnog cestovnog koridora u naselju Savska Ves koji s sjeverne strane započinje od ulice Bratstva i jedinstva, te se proteže u smjeru juga u dužini od cca 950 m, prema priloženoj kopiji katastarskog plana (Prilog 3) imenuje se: **Ulica Katarine Zrinske.**

Članak 4.

Ova Odluka stupa na snagu osmog dana od dana objave u Službenom glasniku Grada Čakovca.

KLASA: 021-05/17-01/86
URBROJ: 2109/2-02-17-02
Čakovec, _____ 2017.

PREDSJEDNIK GRADSKOG VIJEĆA
Jurica Horvat, v.r.



REPUBLIKA HRVATSKA
MEĐIMURSKA ŽUPANIJA
GRAD ČAKOVEC
GRADSKO VIJEĆE

Komisija za imenovanje ulica i trgova

KLASA: 021-05/17-01/16
URBROJ: 2109/02-02-17-01
Čakovec, 20. studeni 2017.

Na svojoj 1. sjednici održanoj dana 20. studeni 2017., Komisija za imenovanje ulica i trgova, raspravljaajući o točki 15. Dnevnog reda 3. sjednice Gradskog vijeća Grada Čakovca, dao je sljedeće

MIŠLJENJE

Novoosnovana ulica unutar pripadajućeg javnog cestovnog koridora identičnog kat. čest. br. 1700/9, 1700/10. 1700/39 i 1700/36 k.o. Čakovec se proteže u smjeru zapad-istok u dužini od cca 400 m, prema priloženoj kopiji katastarskog plana (Prilog 1), imenuje se: **Ulica 34. inženjerijske bojne.**

Novoosnovana ulica unutar pripadajućeg javnog cestovnog koridora identičnog kat.čest.br. 5519 k.o. Čakovec koja se proteže u smjeru sjeverozapad-jugoistok uz vojarnu u dužini od cca 460 m, prema priloženoj kopiji katastarskog plana (Prilog 2), imenuje se: **Špinčičeva ulica.**

Novoosnovana ulica unutar pripadajućeg javnog cestovnog koridora u naselju Savska Ves koji s sjeverne strane započinje od ulice Bratstva i jedinstva, te se proteže u smjeru juga u dužini od cca 950 m, prema priloženoj kopiji katastarskog plana (Prilog 3) imenuje se: **Ulica Katarine Zrinske.**





REPUBLIKA HRVATSKA
DRŽAVNA GEODETSKA UPRAVA
PODRUČNI URED ZA KATASTAR
ČAKOVEC

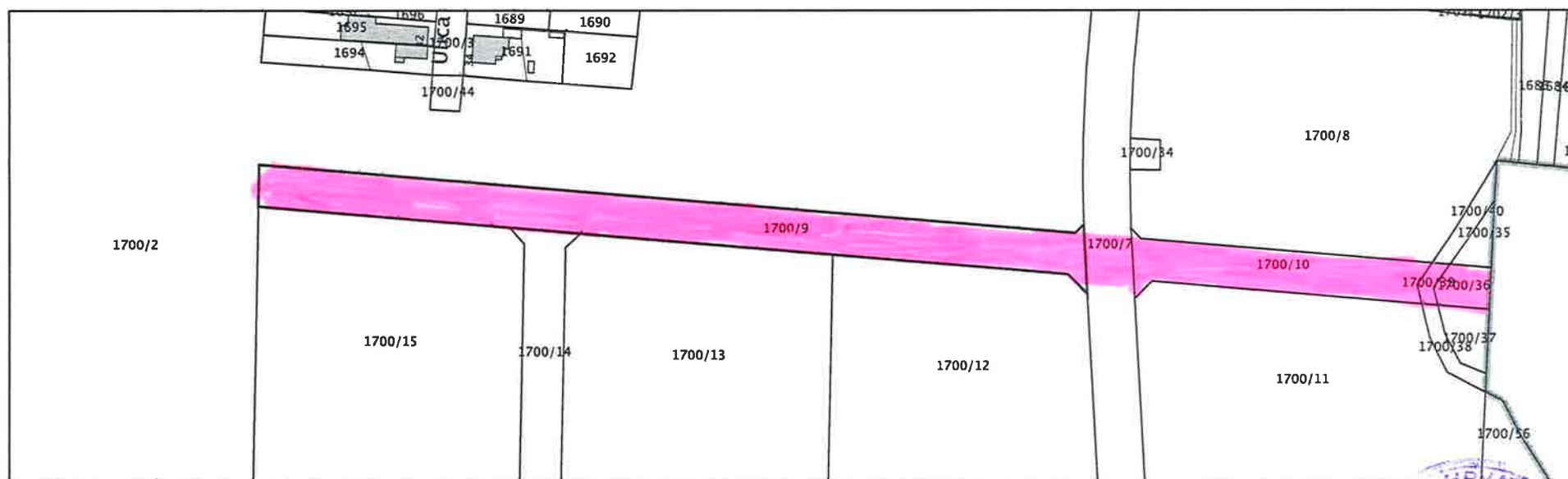
KLASA: 935-06/17-01/1581
URBROJ: 541-29-02/05-17-2
ČAKOVEC, 16.11.2017.

K.o. ČAKOVEC
k.č.br.: 1700/9

IZVOD IZ KATASTARSKOG PLANA

Mjerilo 1:2000
Izvorno mjerilo 1:1000

PRILOG A



Oslobođeno naplate upravnih pristojbi sukladno odredbama čl. 8. st. 1. točke 1. Zakona o upravnim pristojbama (»Narodne novine«, br. 115/16).

Službena osoba: Bernarda Vinković, geometar
ovlašteni geodetski referent



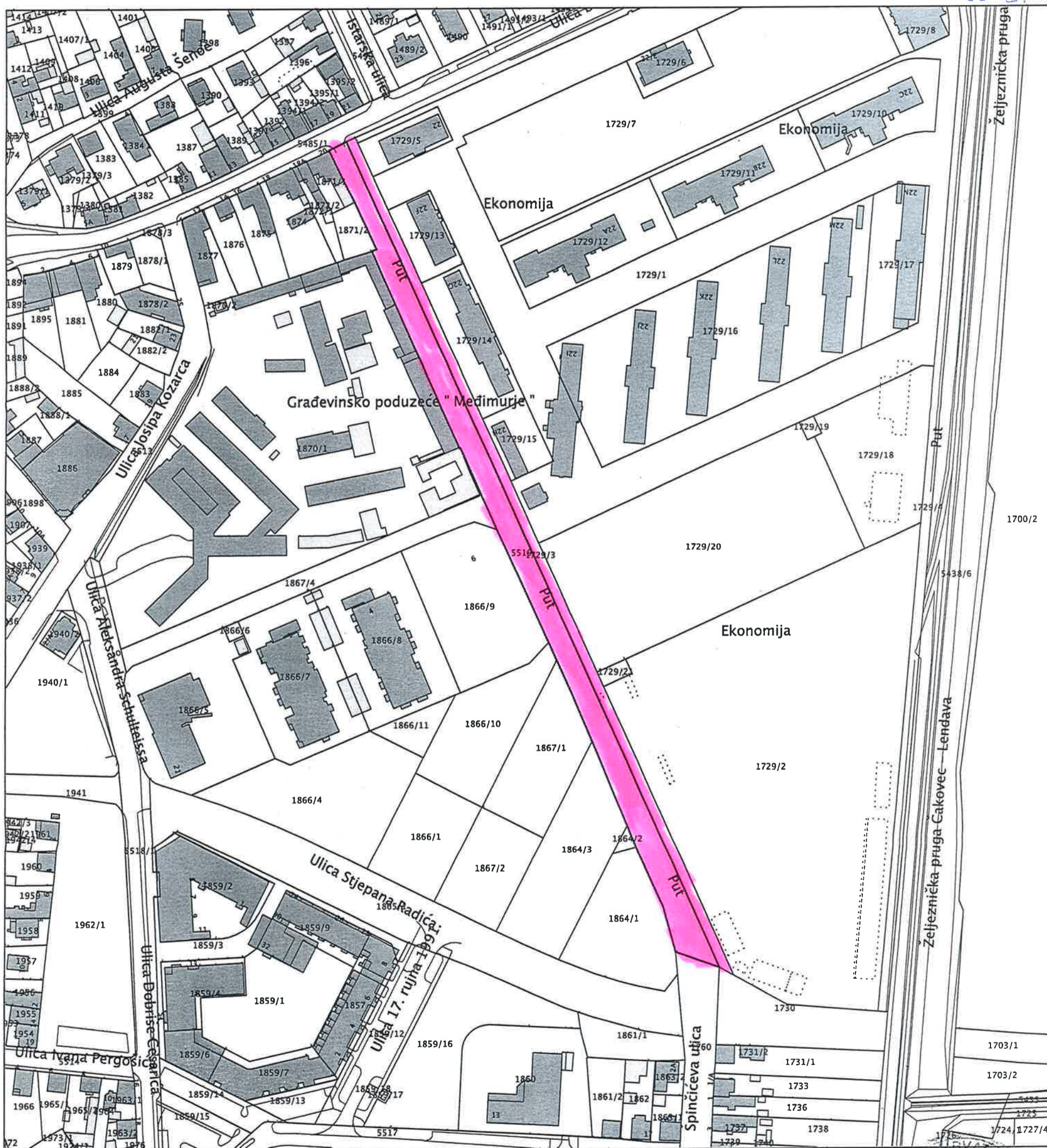


KLASA: 935-06/17-01/1581
URBROJ: 541-29-02/05-17-3
ČAKOVEC, 16.11.2017.

IZVOD IZ KATASTARSKOG PLANA

Mjerilo 1:2000
Izvorno mjerilo 1:1000

PRILOG 2



Oslobođeno naplate upravnih pristojbi sukladno odredbama čl. 8. st. 1. točke 1. Zakona o upravnim pristojbama (»Narodne novine«, br. 115/16).

Službena osoba: Bernarda Vinković, geometar
ovlašteni geodetski referent





REPUBLIKA HRVATSKA
DRŽAVNA GEODETSKA UPRAVA
PODRUČNI URED ZA KATASTAR
ČAKOVEC

KLASA: 935-06/17-01/1581
UR. BROJ: 541-29-2/5-17-5
Osiobođeno od naplate pristojbe
Sl. 8 točka 1
Čakovec. 16.11.2017.

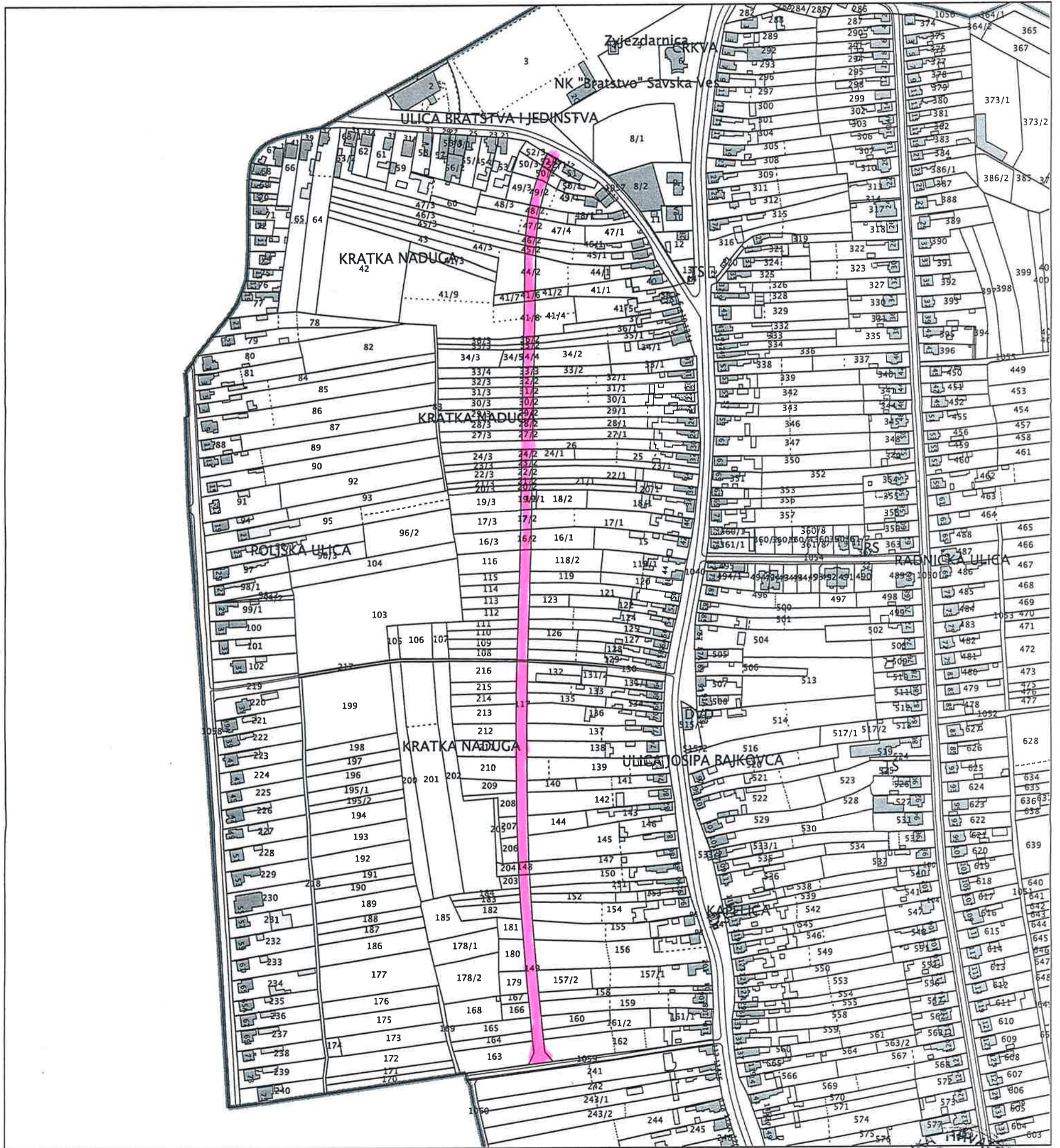
K.o. SAVSKA VES
k.č.br.: 52/2

ČAKOVEC, 16.11.2017.

IZVOD IZ KATASTARSKOG PLANA

Mjerilo 1:4000
Izvorno mjerilo 1:1000

PL 2063



Službena osoba: Bernarda Vinković, Geometar
ovlašten geodetski referent

